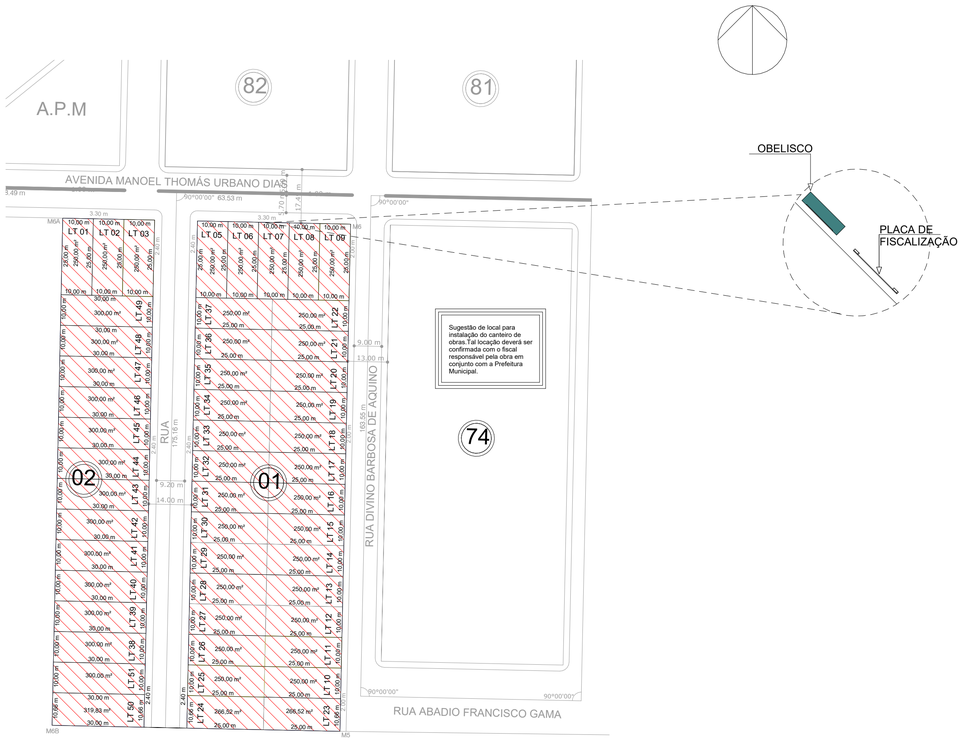

4 PLANTA DE SITUAÇÃO

ESCALA - 1 : 1000

LEGENDA:

- ÁREA DE PATAMARIZAÇÃO
- LOTE RECUSADO
- OBELISCO
- PLACA DE FISCALIZAÇÃO

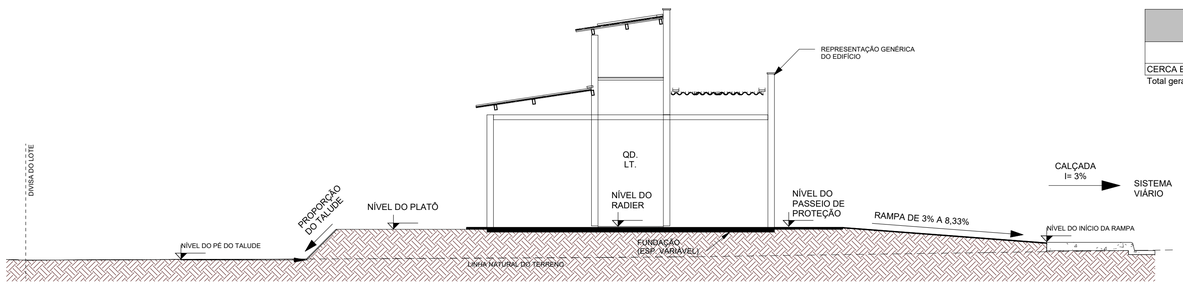

OBS: A rampa de acesso deve ter de 3% a 8,33% chegando no nível do passeio de proteção. Qualquer estrutura de fundação deve ser realizar abaixo deste nível para que a rampa se mantenha como especificada em projeto.

2 CORTE ESQUEMÁTICO

ESCALA - 1 : 75

TABELA DE TOPOGRAFIA

QUADRA E LOTE	CORTE	ATERRO	CORTE/ATERRO
QD.01, LT. 05	0,51 m³	7,46 m³	6,95 m³
QD.01, LT. 06	0,03 m³	10,77 m³	10,74 m³
QD.01, LT. 07	0,00 m³	24,75 m³	24,75 m³
QD.01, LT. 08	0,61 m³	14,08 m³	13,46 m³
QD.01, LT. 09	1,02 m³	15,88 m³	14,86 m³
QD.01, LT. 10	14,19 m³	16,23 m³	2,05 m³
QD.01, LT. 11	9,43 m³	15,37 m³	5,94 m³
QD.01, LT. 12	11,04 m³	16,36 m³	5,32 m³
QD.01, LT. 13	10,69 m³	13,69 m³	3,00 m³
QD.01, LT. 14	22,13 m³	10,28 m³	-11,85 m³
QD.01, LT. 15	7,23 m³	13,05 m³	5,83 m³
QD.01, LT. 16	0,57 m³	28,29 m³	27,72 m³
QD.01, LT. 17	6,86 m³	8,89 m³	2,04 m³
QD.01, LT. 18	8,16 m³	8,48 m³	0,32 m³
QD.01, LT. 19	2,33 m³	19,22 m³	16,89 m³
QD.01, LT. 20	4,33 m³	18,67 m³	14,33 m³
QD.01, LT. 21	1,24 m³	20,38 m³	19,14 m³
QD.01, LT. 22	3,63 m³	19,13 m³	15,50 m³
QD.01, LT. 23	5,52 m³	13,58 m³	8,07 m³
QD.01, LT. 24	0,90 m³	26,95 m³	26,04 m³
QD.01, LT. 25	0,81 m³	29,35 m³	28,53 m³
QD.01, LT. 26	2,44 m³	23,00 m³	20,56 m³
QD.01, LT. 27	0,62 m³	28,08 m³	27,46 m³
QD.01, LT. 28	6,74 m³	9,81 m³	3,07 m³
QD.01, LT. 29	0,01 m³	40,49 m³	40,48 m³
QD.01, LT. 30	1,51 m³	22,40 m³	20,89 m³
QD.01, LT. 31	0,14 m³	37,21 m³	37,07 m³
QD.01, LT. 32	0,01 m³	41,21 m³	41,21 m³
QD.01, LT. 33	1,92 m³	29,43 m³	27,51 m³
QD.01, LT. 34	1,59 m³	33,92 m³	32,33 m³
QD.01, LT. 35	2,30 m³	37,02 m³	34,72 m³
QD.01, LT. 36	1,99 m³	20,23 m³	18,24 m³
QD.01, LT. 37	1,20 m³	32,02 m³	30,82 m³
QD.02, LT. 01	4,00 m³	6,13 m³	2,13 m³
QD.02, LT. 02	0,02 m³	0,12 m³	0,10 m³
QD.02, LT. 03	7,58 m³	0,38 m³	-7,20 m³
QD.02, LT. 38	10,13 m³	22,68 m³	12,54 m³
QD.02, LT. 39	3,56 m³	26,70 m³	23,15 m³
QD.02, LT. 40	12,41 m³	10,03 m³	-2,39 m³
QD.02, LT. 41	8,35 m³	11,80 m³	3,45 m³
QD.02, LT. 42	11,63 m³	18,97 m³	7,34 m³
QD.02, LT. 43	0,29 m³	37,84 m³	37,54 m³
QD.02, LT. 44	8,88 m³	15,65 m³	6,78 m³
QD.02, LT. 45	2,97 m³	20,80 m³	17,83 m³
QD.02, LT. 46	4,47 m³	13,31 m³	8,84 m³
QD.02, LT. 47	5,96 m³	14,30 m³	8,34 m³
QD.02, LT. 48	3,08 m³	13,91 m³	10,84 m³
QD.02, LT. 49	4,70 m³	9,18 m³	4,48 m³
QD.02, LT. 50	0,98 m³	23,23 m³	22,25 m³
QD.02, LT. 51	4,95 m³	22,21 m³	17,26 m³
Total Lotes: 50	225,63 m³	972,91 m³	747,28 m³

ÁREA DE RAMPA

QUADRA E LOTE	DESCRIÇÃO	ÁREA
QD.01, LT. 05	RAMPA	6,01 m²
QD.01, LT. 06	RAMPA	6,01 m²
QD.01, LT. 07	RAMPA	6,01 m²
QD.01, LT. 08	RAMPA	6,01 m²
QD.01, LT. 09	RAMPA	6,01 m²
QD.01, LT. 10	RAMPA	6,01 m²
QD.01, LT. 11	RAMPA	6,01 m²
QD.01, LT. 12	RAMPA	6,01 m²
QD.01, LT. 13	RAMPA	6,01 m²
QD.01, LT. 14	RAMPA	6,01 m²
QD.01, LT. 15	RAMPA	6,01 m²
QD.01, LT. 16	RAMPA	6,01 m²
QD.01, LT. 17	RAMPA	6,00 m²
QD.01, LT. 18	RAMPA	6,01 m²
QD.01, LT. 19	RAMPA	6,01 m²
QD.01, LT. 20	RAMPA	6,01 m²
QD.01, LT. 21	RAMPA	6,01 m²
QD.01, LT. 22	RAMPA	6,01 m²
QD.01, LT. 23	RAMPA	6,01 m²
QD.01, LT. 24	RAMPA	6,00 m²
QD.01, LT. 25	RAMPA	6,00 m²
QD.01, LT. 26	RAMPA	6,01 m²
QD.01, LT. 27	RAMPA	6,01 m²
QD.01, LT. 28	RAMPA	6,00 m²
QD.01, LT. 29	RAMPA	6,01 m²
QD.01, LT. 30	RAMPA	6,00 m²
QD.01, LT. 31	RAMPA	6,01 m²
QD.01, LT. 32	RAMPA	6,01 m²
QD.01, LT. 33	RAMPA	6,01 m²
QD.01, LT. 34	RAMPA	6,01 m²
QD.01, LT. 35	RAMPA	6,02 m²
QD.01, LT. 36	RAMPA	6,00 m²
QD.01, LT. 37	RAMPA	6,01 m²
QD.02, LT. 01	RAMPA	6,00 m²
QD.02, LT. 02	RAMPA	6,00 m²
QD.02, LT. 03	RAMPA	6,00 m²
QD.02, LT. 38	RAMPA	6,00 m²
QD.02, LT. 39	RAMPA	6,00 m²
QD.02, LT. 40	RAMPA	6,00 m²
QD.02, LT. 41	RAMPA	6,00 m²
QD.02, LT. 42	RAMPA	6,00 m²
QD.02, LT. 43	RAMPA	6,00 m²
QD.02, LT. 44	RAMPA	6,00 m²
QD.02, LT. 45	RAMPA	6,00 m²
QD.02, LT. 46	RAMPA	6,00 m²
QD.02, LT. 47	RAMPA	6,00 m²
QD.02, LT. 48	RAMPA	6,00 m²
QD.02, LT. 49	RAMPA	6,00 m²
QD.02, LT. 50	RAMPA	6,01 m²
QD.02, LT. 51	RAMPA	6,00 m²
Total geral: 50		300,31 m²

ÁREA DE GRAMA RECUO FRONTAL

QUADRA E LOTE	NOME AMBIENTE	ÁREA
QD.01, LT. 05	GRAMA, RECUO FRONTAL	50,45 m²
QD.01, LT. 06	GRAMA, RECUO FRONTAL	50,45 m²
QD.01, LT. 07	GRAMA, RECUO FRONTAL	50,45 m²
QD.01, LT. 08	GRAMA, RECUO FRONTAL	50,45 m²
QD.01, LT. 09	GRAMA, RECUO FRONTAL	50,45 m²
QD.01, LT. 10	GRAMA, RECUO FRONTAL	50,45 m²
QD.01, LT. 11	GRAMA, RECUO FRONTAL	50,45 m²
QD.01, LT. 12	GRAMA, RECUO FRONTAL	50,45 m²
QD.01, LT. 13	GRAMA, RECUO FRONTAL	50,45 m²
QD.01, LT. 14	GRAMA, RECUO FRONTAL	50,45 m²
QD.01, LT. 15	GRAMA, RECUO FRONTAL	50,45 m²
QD.01, LT. 16	GRAMA, RECUO FRONTAL	50,45 m²
QD.01, LT. 17	GRAMA, RECUO FRONTAL	50,45 m²
QD.01, LT. 18	GRAMA, RECUO FRONTAL	50,45 m²
QD.01, LT. 19	GRAMA, RECUO FRONTAL	50,45 m²
QD.01, LT. 20	GRAMA, RECUO FRONTAL	50,45 m²
QD.01, LT. 21	GRAMA, RECUO FRONTAL	49,85 m²
QD.01, LT. 22	GRAMA, RECUO FRONTAL	50,45 m²
QD.01, LT. 23	GRAMA, RECUO FRONTAL	58,05 m²
QD.01, LT. 24	GRAMA, RECUO FRONTAL	58,05 m²
QD.01, LT. 25	GRAMA, RECUO FRONTAL	50,45 m²
QD.01, LT. 26	GRAMA, RECUO FRONTAL	50,45 m²
QD.01, LT. 27	GRAMA, RECUO FRONTAL	50,45 m²
QD.01, LT. 28	GRAMA, RECUO FRONTAL	50,45 m²
QD.01, LT. 29	GRAMA, RECUO FRONTAL	50,45 m²
QD.01, LT. 30	GRAMA, RECUO FRONTAL	50,45 m²
QD.01, LT. 31	GRAMA, RECUO FRONTAL	50,45 m²
QD.01, LT. 32	GRAMA, RECUO FRONTAL	50,45 m²
QD.01, LT. 33	GRAMA, RECUO FRONTAL	50,45 m²
QD.01, LT. 34	GRAMA, RECUO FRONTAL	50,45 m²
QD.01, LT. 35	GRAMA, RECUO FRONTAL	50,45 m²
QD.01, LT. 36	GRAMA, RECUO FRONTAL	50,45 m²
QD.01, LT. 37	GRAMA, RECUO FRONTAL	50,45 m²
QD.02, LT. 01	GRAMA, RECUO FRONTAL	50,45 m²
QD.02, LT. 02	GRAMA, RECUO FRONTAL	50,45 m²
QD.02, LT. 03	GRAMA, RECUO FRONTAL	50,45 m²
QD.02, LT. 38	GRAMA, RECUO FRONTAL	50,45 m²
QD.02, LT. 39	GRAMA, RECUO FRONTAL	50,45 m²
QD.02, LT. 40	GRAMA, RECUO FRONTAL	50,45 m²
QD.02, LT. 41	GRAMA, RECUO FRONTAL	49,89 m²
QD.02, LT. 42	GRAMA, RECUO FRONTAL	50,45 m²
QD.02, LT. 43	GRAMA, RECUO FRONTAL	50,45 m²
QD.02, LT. 44	GRAMA, RECUO FRONTAL	50,45 m²
QD.02, LT. 45	GRAMA, RECUO FRONTAL	50,45 m²
QD.02, LT. 46	GRAMA, RECUO FRONTAL	50,48 m²
QD.02, LT. 47	GRAMA, RECUO FRONTAL	50,45 m²
QD.02, LT. 48	GRAMA, RECUO FRONTAL	50,45 m²
QD.02, LT. 49	GRAMA, RECUO FRONTAL	49,90 m²
QD.02, LT. 50	GRAMA, RECUO FRONTAL	50,45 m²
QD.02, LT. 51	GRAMA, RECUO FRONTAL	54,75 m²
Total geral		2540,40 m²

TABELA DE CERCA EM MADEIRA COM 9 FIOS DE ARAME FARPADO

MATERIAL	ALTURA DO GUARDA-CORPO	COMPRIMENTO
CERCA EM MADEIRA ROLIÇA H1,70M COM 9 FIOS DE ARAME FARPADO	1,70	822,24
Total geral: 2		822,24

NOTA 1: O TERRENO DO RECUO FRONTAL DE GRAMA DEVERÁ SER NIVELADO EM CONFORMIDADE COM O NÍVEL DA CALÇADA E DO PLATÔ DA CASA.

NOTA 2: A RAMPA DE ACESSO DEVE TER DE 3% A 8,33% CHEGANDO AO NÍVEL DO PASSEIO DE PROTEÇÃO DA CASA. QUALQUER ESTRUTURA DE FUNDAÇÃO DEVE SER REALIZADA ABAIXO DESTE NÍVEL PARA QUE A RAMPA SE MANTENHA COMO ESPECIFICADA EM PROJETO. VER DETALHE EM CORTE ESQUEMÁTICO PRANCHA 01.

NOTA 3:

PATAMARIZAÇÃO

O PROJETO DE PATAMARIZAÇÃO FOI EXECUTANDO COM BASE NO LEVANTAMENTO TOPOGRÁFICO REALIZADO PELO TECNÓLOGO EM AGRIMENSURA ALEXANDRE ALVES BARBOSA, SOBRE ART Nº 1020240003390

ARRIMOS

_ O DETALHAMENTO DOS MUROS DE ARRIMO ENCONTRA-SE NO PROJETO ESTRUTURAL.

TALUDES

_ DEVERÁ SER PREVISTO SISTEMA DE DRENAGEM DOS TALUDES.
_ O TALUDE E 1M EM SEU ENTORNO DEVERÁ SER REVESTIDO DE COBERTURA VEGETAL.

CALÇADAS

_ O DETALHAMENTO DAS CALÇADAS ENCONTRA-SE NO PROJETO PASSEIO PÚBLICO.

PROJEÇÃO DA VAGA DE VEÍCULO

_ VERIFICAR A POSIÇÃO DAS VAGAS DE VEÍCULO EM PROJETO DE PASSEIO PÚBLICO.

LOTES FORA DOS CRITÉRIOS NECESSÁRIOS:

_ TODOS OS LOTES ATENDEM AOS CRITÉRIOS

LOTES RESERVADOS

_OS LOTES 41 e 49 NA QUADRA 02 E LOTES 32 E 21 NA QUADRA 01 SÃO RESERVADOS PARA IDOSOS E PESSOAS COM DEFICIÊNCIA (PCD), RESPECTIVAMENTE.
_5% (CINCO POR CENTO) DAS UNIDADES DE PROGRAMAS DE LOTEAMENTOS SOCIAIS E DE HABITAÇÃO POPULAR SERÃO DESTINADAS ÀS MULHERES VÍTIMAS DE VIOLÊNCIA DOMÉSTICA CONFORME LEI ESTADUAL Nº 21.525/2022. TAIS HABITAÇÕES SERÃO DESIGNADAS EM SORTEIO E NÃO HAVERÁO DIFERENCIAÇÃO ÀS DEMAIS.

HISTÓRICO DE REVISÃO: R00

00 -EMISSÃO INICIAL DO PROJETO
01 - ATUALIZAÇÃO NUMERAÇÃO DOS LOTES DA QUADRA 02 e QUADRA 01
02 - ATUALIZAÇÃO MODELO CONSTRUTIVO DE ACORDO COM CONFERÊNCIA - CASA EXCEL
03 - XXXXXXXXXXXXXXXXX
04 - XXXXXXXXXXXXXXXXX
05 - XXXXXXXXXXXXXXXXX

QUADRO DE REVISÕES

REVISÃO	DATA	MOTIVAÇÃO	SOLICITANTE	CONTEÚDO	AUTOR
R00	14/02/2024	Nº SEI e Despacho Nº º 202400031000373	SECPLANH	Emissão inicial do projeto	PAULO H. STIVAL
R01	10/05/2024	Nº SEI e Despacho Nº º 202400031000373	SECPLANH	Atualização numeração de lotes	PAULO H. STIVAL
R02	13/02/2025	Nº SEI e Despacho Nº º 202400031000373	SECPLANH	Atualização modelo construtivo	PAULO H. STIVAL

APROVAÇÃO DE PROJETO:

Os projetos referentes ao Processo SEI Nº202400031000373, encontram-se dentro das normas e exigências da AGEHAB, tendo sido elaborado por profissionais habilitados.

GERÊNCIA DE PROJETOS DE IMPLANTAÇÃO

SECRETARIA EXECUTIVA DE PLANEJAMENTO E PROJETOS HABITACIONAIS

AGEHAB
Agência Goiana de Habitação

GOVERNO DE GOIÁS
O ESTADO QUE DÁ CERTO

PROJETO DE PATAMARIZAÇÃO

JESÚPOLIS - 50 UNIDADES HABIT.

ENDEREÇO DA OBRA: AV. MANOEL THOMAS URBANO DIAS, QD.01, LTS. 05 AO 37, QD.02 LTS.01 AO 03 E 38 AO 51, LOTEAMENTO JOSÉ BATISTA SALES, JESÚPOLIS, GOIÁS. CEP: 75495-000

PROPRIETÁRIO:

AGÊNCIA GOIANA DE HABITAÇÃO - AGEHAB
CNPJ: 01.274.240/0001-47

AUTOR DO PROJETO:

ARQ. URB. PAULO HENRIQUE STIVAL | CAU: A109492-0 / GO

PATAMARIZAÇÃO

CONTEÚDO:

LOCALIZAÇÃO

ÁREA DO TERRENO: 13.199,13m²	**DESENHO:** PAULO H. STIVAL	**ESCALA:** Como indicado	**FOLHA:** 01/09
ÁREA CONSTRUÍDA: 00.000,00m²	**PROGRAMA:** REVIT - 2025	**DATA:** JAN/2024	**FORMATO:** A1 (841x594mm)

IMPORTANTE: ANTES DA EXECUÇÃO, VERIFICAR A COMPATIBILIDADE COM PROJETOS COMPLEMENTARES: TOPOGRÁFICO, EXECUTIVO, ESTRUTURAL, ELÉTRICO E HIDRÁULICO.

LEGENDA:

- ÁREA DE GRAMA
- CALçADA
- GUARDA-CORPO (ALVENARIA ESTRUTURAL)
- ARRIMO ABAIXO DA SOBREPOSIçãO DA HABITAçãO (EM CORTE)
- ARRIMO FORA DA SOBREPOSIçãO DA HABITAçãO ACIMA 1,20M (EM CORTE)
- ARRIMO FORA DA SOBREPOSIçãO DA HABITAçãO ATÉ 1,20M (EM CORTE)
- MURO DE ARRIMO (EM PLANTA)
- TERRENO NATURAL
- TALUDE
- TERRENO PATAMARIZADO
- RAMPA
- LOTES RESERVADOS PARA PCD E IDOSO (VER NOTAS)
- LOTES COM POSSIBILIDADE DE APROVEITAMENTO
- LOTES RECUSADOS
- CERCA EM MADEIRA
- MURETA HIDRáULICA
- FOSSA SéPTICA
- SUMIDOURO
- VAGA DE GARAGEM
- POSTE

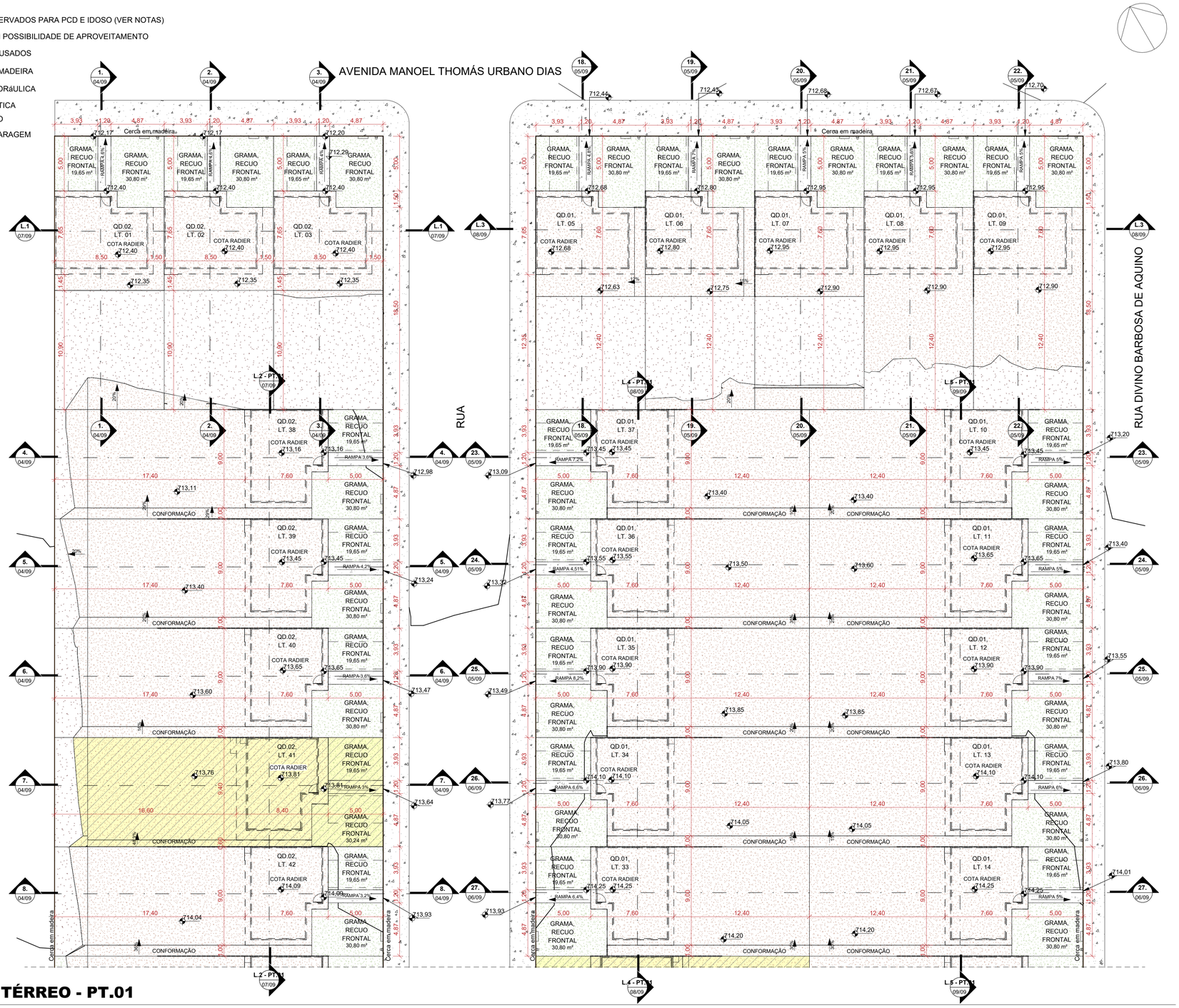

1 **TÉRREO - PT.01**

ESCALA - 1 : 200

NOTA 1: O TERRENO DO RECUO FRONTAL DE GRAMA DEVERÁ SER NIVELADO EM CONFORMIDADE COM O NÍVEL DA CALÇADA E DO PLATÔ DA CASA.

NOTA 2: A RAMPA DE ACESSO DEVE TER DE 3% A 8,33% CHEGANDO AO NÍVEL DO PASSEIO DE PROTEÇÃO DA CASA. QUALQUER ESTRUTURA DE FUNDAÇÃO DEVE SER REALIZADA ABAIXO DESTE NÍVEL PARA QUE A RAMPA SE MANTENHA COMO ESPECIFICADA EM PROJETO. VER DETALHE EM CORTE ESQUEMÁTICO PRANCHA 01.

NOTA 3:

PATAMARIZAÇÃO

O PROJETO DE PATAMARIZAÇÃO FOI EXECUTANDO COM BASE NO LEVANTAMENTO TOPOGRÁFICO REALIZADO PELO TECNÓLOGO EM AGRIMENSURA ALEXANDRE ALVES BARBOSA, SOBRE ART Nº 1020240003390

ARRIMOS

_ O DETALHAMENTO DOS MUROS DE ARRIMO ENCONTRA-SE NO PROJETO ESTRUTURAL.

TALUDES

_ DEVERÁ SER PREVISTO SISTEMA DE DRENAGEM DOS TALUDES.
_ O TALUDE E 1M EM SEU ENTORNO DEVERÁ SER REVESTIDO DE COBERTURA VEGETAL.

CALÇADAS

_ O DETALHAMENTO DAS CALÇADAS ENCONTRA-SE NO PROJETO PASSEIO PÚBLICO.

PROJEÇÃO DA VAGA DE VEÍCULO

_ VERIFICAR A POSIÇÃO DAS VAGAS DE VEÍCULO EM PROJETO DE PASSEIO PÚBLICO.

LOTES FORA DOS CRITÉRIOS NECESSÁRIOS:

_ TODOS OS LOTES ATENDEM AOS CRITERIOS

LOTES RESERVADOS

_OS LOTES 41 e 49 NA QUADRA 02 E LOTES 32 E 21 NA QUADRA 01 SÃO RESERVADOS PARA IDOSOS E PESSOAS COM DEFICIÊNCIA (PCD), RESPECTIVAMENTE.
_5% (CINCO POR CENTO) DAS UNIDADES DE PROGRAMAS DE LOTEAMENTOS SOCIAIS E DE HABITAÇÃO POPULAR SERÃO DESTINADAS ÀS MULHERES VÍTIMAS DE VIOLÊNCIA DOMÉSTICA CONFORME LEI ESTADUAL Nº 21.525/2022. TAIS HABITAÇÕES SERÃO DESIGNADAS EM SORTEIO E NÃO HAVERÃO DIFERENCIAÇÃO ÀS DEMAIS.

HISTÓRICO DE REVISÃO: R00

00 -EMISSÃO INICIAL DO PROJETO
01 - ATUALIZAÇÃO NUMERAÇÃO DOS LOTES DA QUADRA 02 e QUADRA 01
02 - ATUALIZAÇÃO MODELO CONSTRUTIVO DE ACORDO COM CONFERÊNCIA - CASA EXCEL
03 - XXXXXXXXXXXXXXXXX
04 - XXXXXXXXXXXXXXXXX
05 - XXXXXXXXXXXXXXXXX

QUADRO DE REVISÕES

REVISÃO	DATA	MOTIVAÇÃO	SOLICITANTE	CONTEÚDO	AUTOR
R00	14/02/2024	Nº SEI e Despacho Nº º 202400031000373	SECPLANH	Emissão inicial do projeto	PAULO H. STIVAL
R01	10/05/2024	Nº SEI e Despacho Nº º 202400031000373	SECPLANH	Atualização numeração de lotes	PAULO H. STIVAL
R02	13/02/2025	Nº SEI e Despacho Nº º 202400031000373	SECPLANH	Atualização modelo construtivo	PAULO H. STIVAL

APROVAÇÃO DE PROJETO:

Os projetos referentes ao Processo SEI Nº202400031000373, encontram-se dentro das normas e exigências da AGEHAB, tendo sido elaborado por profissionais habilitados.

GERÊNCIA DE PROJETOS DE IMPLANTAÇÃO

SECRETARIA EXECUTIVA DE PLANEJAMENTO E PROJETOS HABITACIONAIS

AGEHAB Agência Goiana de Habitação

GOVERNO DE GOIÁS O ESTADO QUE DÁ CERTO

PROJETO DE PATAMARIZAÇÃO

JESÚPOLIS - 50 UNIDADES HABIT.

ENDEREÇO DA OBRA: AV. MANOEL THOMAS URBANO DIAS, QD.01, LTS. 05 AO 37, QD.02 LTS.01 AO 03 E 38 AO 51, LOTEAMENTO JOSÉ BATISTA SALES, JESÚPOLIS, GOIÁS. CEP: 75495-000

PROPRIETÁRIO: AGÊNCIA GOIANA DE HABITAÇÃO - AGEHAB
CNPJ: 01.274.240/0001-47

AUTOR DO PROJETO: ARQ. URB. PAULO HENRIQUE STIVAL | CAU: A109492-0 / GO

PATAMARIZAÇÃO

CONTEÚDO: PATAMARIZAÇÃO PT.01

ÁREA DO TERRENO: 13.199,13m²	**DESENHO:** PAULO H. STIVAL	**ESCALA:** Como indicado	**FOLHA:** 02/09
ÁREA CONSTRUÍDA: 00.000,00m²	**PROGRAMA:** REVIT - 2025 **DATA:** JAN/2024	**FORMATO:** A1 (841x594mm)	

IMPORTANTE: ANTES DA EXECUÇÃO, VERIFICAR A COMPATIBILIDADE COM PROJETOS COMPLEMENTARES: TOPOGRÁFICO, EXECUTIVO, ESTRUTURAL, ELÉTRICO E HIDRÁULICO.

LEGENDA:

- ÁREA DE GRAMA
- CALçADA
- GUARDA-CORPO (ALVENARIA ESTRUTURAL)
- ARRIMO ABAIXO DA SOBREPOSIçãO DA HABITAçãO (EM CORTE)
- ARRIMO FORA DA SOBREPOSIçãO DA HABITAçãO ACIMA 1,20M (EM CORTE)
- ARRIMO FORA DA SOBREPOSIçãO DA HABITAçãO ATÉ 1,20M (EM CORTE)
- MURO DE ARRIMO (EM PLANTA)
- TERRENO NATURAL
- TALUDE
- TERRENO PATAMARIZADO
- RAMPA
- LOTES RESERVADOS PARA PCD E IDOSO (VER NOTAS)
- LOTES COM POSSIBILIDADE DE APROVEITAMENTO
- LOTES RECUSADOS
- CERCA EM MADEIRA
- MURETA HIDRáULICA
- FOSSA SéPTICA
- SUMIDOURO
- VAGA DE GARAGEM
- POSTE

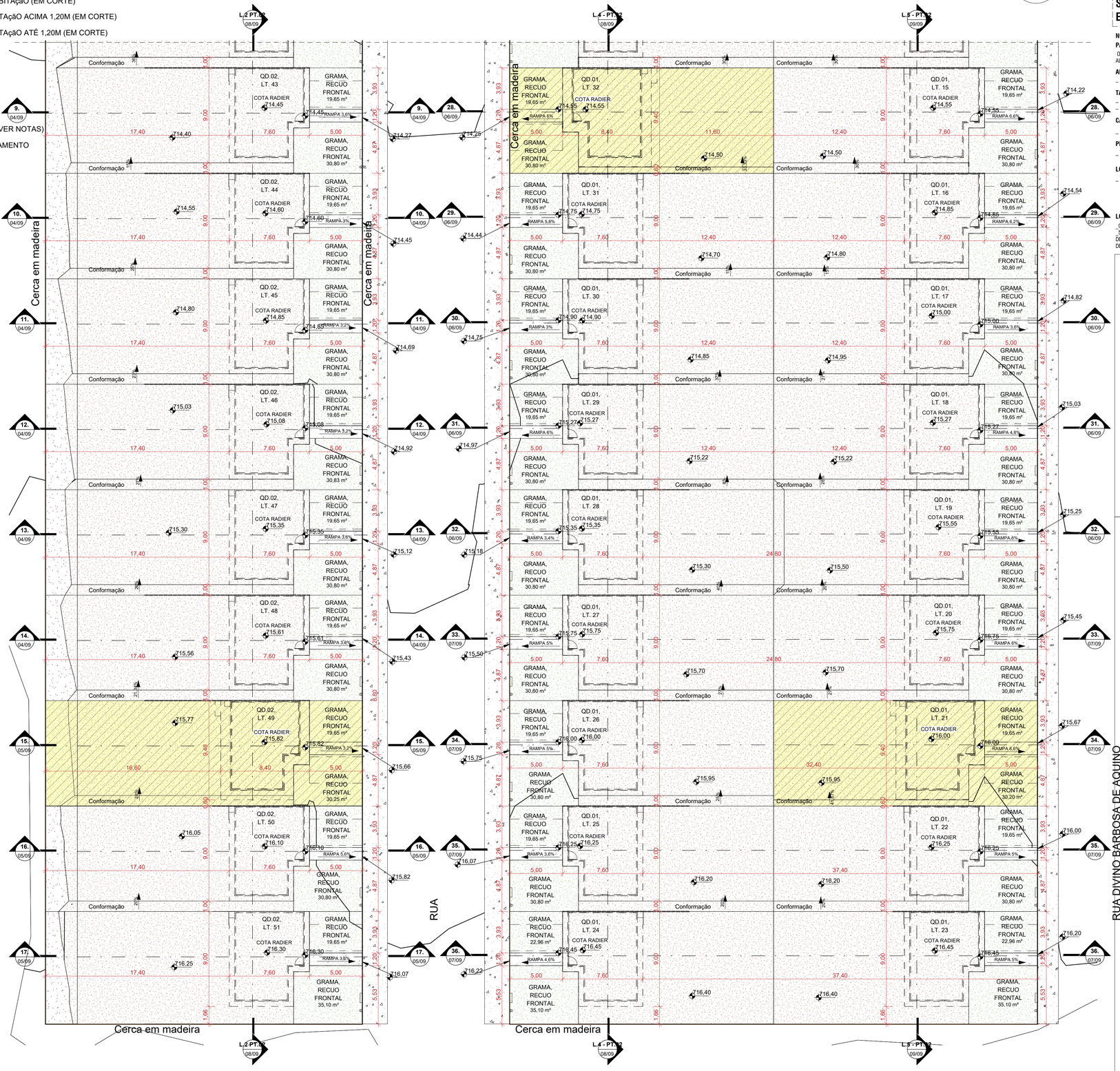

1 TÉRREO - PT.02

ESCALA - 1 : 200

NOTA 1: O TERRENO DO RECUO FRONTAL DE GRAMA DEVERÁ SER NIVELADO EM CONFORMIDADE COM O NÍVEL DA CALÇADA E DO PLATÔ DA CASA.

NOTA 2: A RAMPA DE ACESSO DEVE TER DE 3% A 8,33% CHEGANDO AO NÍVEL DO PASSEIO DE PROTEÇÃO DA CASA. QUALQUER ESTRUTURA DE FUNDAÇÃO DEVE SER REALIZADA ABAIXO DESTE NÍVEL PARA QUE A RAMPA SE MANTENHA COMO ESPECIFICADA EM PROJETO. VER DETALHE EM CORTE ESQUEMÁTICO PRANCHA 01.

NOTA 3:

PATAMARIZAÇÃO

_ O PROJETO DE PATAMARIZAÇÃO FOI EXECUTANDO COM BASE NO LEVANTAMENTO TOPOGRÁFICO REALIZADO PELO TECNÓLOGO EM AGRIMENSURA ALEXANDRE ALVES BARBOSA, SOBRE ART Nº 1020240003390

ARRIMOS

_ O DETALHAMENTO DOS MUROS DE ARRIMO ENCONTRA-SE NO PROJETO ESTRUTURAL.

TALUDES

_ DEVERÁ SER PREVISTO SISTEMA DE DRENAGEM DOS TALUDES.
_ O TALUDE E 1M EM SEU ENTORNO DEVERÁ SER REVESTIDO DE COBERTURA VEGETAL.

CALÇADAS

_ O DETALHAMENTO DAS CALÇADAS ENCONTRA-SE NO PROJETO PASSEIO PÚBLICO.

PROJEÇÃO DA VAGA DE VEÍCULO

_ VERIFICAR A POSIÇÃO DAS VAGAS DE VEÍCULO EM PROJETO DE PASSEIO PÚBLICO.

LOTES FORA DOS CRITÉRIOS NECESSÁRIOS:

_ TODOS OS LOTES ATENDEM AOS CRITERIOS

LOTES RESERVADOS

_OS LOTES 41 e 49 NA QUADRA 02 E LOTES 32 E 21 NA QUADRA 01 SÃO RESERVADOS PARA IDOSOS E PESSOAS COM DEFICIÊNCIA (PCD), RESPECTIVAMENTE.
_5% (CINCO POR CENTO) DAS UNIDADES DE PROGRAMAS DE LOTEAMENTOS SOCIAIS E DE HABITAÇÃO POPULAR SERÃO DESTINADAS ÀS MULHERES VÍTIMAS DE VIOLÊNCIA DOMÉSTICA CONFORME LEI ESTADUAL Nº 21.525/2022. TAIS HABITAÇÕES SERÃO DESIGNADAS EM SORTEIO E NÃO HAVERÃO DIFERENCIAÇÃO ÀS DEMAIS.

HISTÓRICO DE REVISÃO: R00

00 -EMISSÃO INICIAL DO PROJETO
01 - ATUALIZAÇÃO NUMERAÇÃO DOS LOTES DA QUADRA 02 e QUADRA 01
02 - ATUALIZAÇÃO MODELO CONSTRUTIVO DE ACORDO COM CONFERÊNCIA - CASA EXCEL
03 - XXXXXXXXXXXXXXXXX
04 - XXXXXXXXXXXXXXXXX
05 - XXXXXXXXXXXXXXXXX

QUADRO DE REVISÕES

REVISÃO	DATA	MOTIVAÇÃO	SOLICITANTE	CONTEÚDO	AUTOR
R00	14/02/2024	Nº SEI e Despacho Nº º 202400031000373	SECPLANH	Emissão inicial do projeto	PAULO H. STIVAL
R01	10/05/2024	Nº SEI e Despacho Nº º 202400031000373	SECPLANH	Atualização numeração de lotes	PAULO H. STIVAL
R02	13/02/2025	Nº SEI e Despacho Nº º 202400031000373	SECPLANH	Atualização modelo construtivo	PAULO H. STIVAL

APROVAÇÃO DE PROJETO:

Os projetos referentes ao Processo SEI Nº202400031000373, encontram-se dentro das normas e exigências da AGEHAB, tendo sido elaborado por profissionais habilitados.

GERÊNCIA DE PROJETOS DE IMPLANTAÇÃO

SECRETARIA EXECUTIVA DE PLANEJAMENTO E PROJETOS HABITACIONAIS

AGEHAB Agência Goiana de Habitação

GOVERNO DE GOIÁS O ESTADO QUE DÁ CERTO

PROJETO DE PATAMARIZAÇÃO

JESÚPOLIS - 50 UNIDADES HABIT.

ENDEREÇO DA OBRA: AV. MANOEL THOMAS URBANO DIAS, QD.01, LTS. 05 AO 37, QD.02 LTS.01 AO 03 E 38 AO 51, LOTEAMENTO JOSÉ BATISTA SALES, JESÚPOLIS, GOIÁS. CEP: 75495-000

PROPRIETÁRIO:

AGÊNCIA GOIANA DE HABITAÇÃO - AGEHAB
CNPJ: 01.274.240/0001-47

AUTOR DO PROJETO:

ARQ. URB. PAULO HENRIQUE STIVAL | CAU: A109492-0 / GO

PATAMARIZAÇÃO

CONTEÚDO:

PATAMARIZAÇÃO PT.02

ÁREA DO TERRENO: 13.199,13m²	**DESENHO:** PAULO H. STIVAL	**ESCALA:** Como indicado	**FOLHA:** 03/09
ÁREA CONSTRUÍDA: 00.000,00m²	**PROGRAMA:** REVIT - 2025 / **DATA:** JAN/2024	**FORMATO:** A1 (841x594mm)	

IMPORTANTE: ANTES DA EXECUÇÃO, VERIFICAR A COMPATIBILIDADE COM PROJETOS COMPLEMENTARES: TOPOGRÁFICO, EXECUTIVO, ESTRUTURAL, ELÉTRICO E HIDRÁULICO.

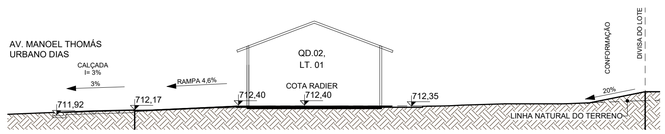

1 **1.**

ESCALA - 1 : 150

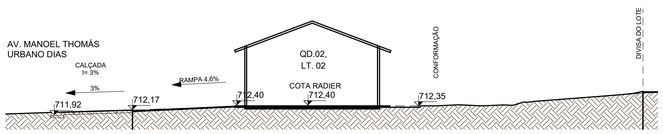

2 **2.**

ESCALA - 1 : 150

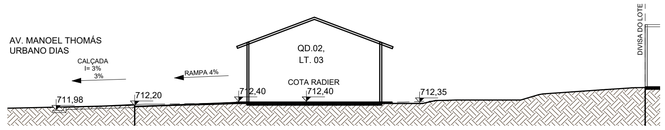

3 **3.**

ESCALA - 1 : 150

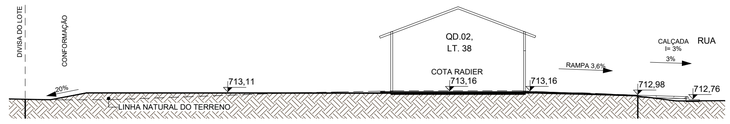

4 **4.**

ESCALA - 1 : 150

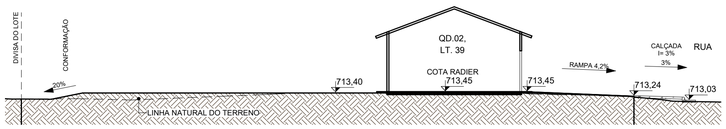

5 **5.**

ESCALA - 1 : 150

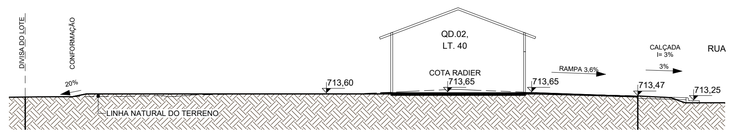

6 **6.**

ESCALA - 1 : 150

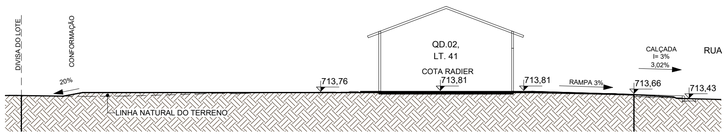

7 **7.**

ESCALA - 1 : 150

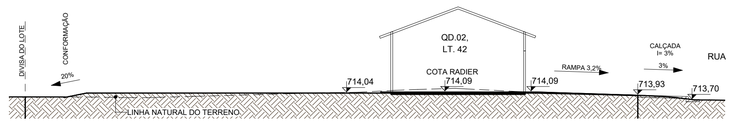

8 **8.**

ESCALA - 1 : 150

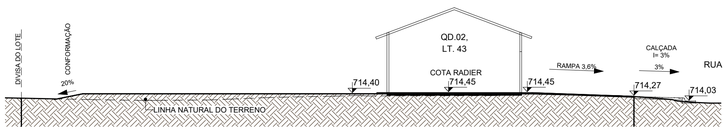

9 **9.**

ESCALA - 1 : 150

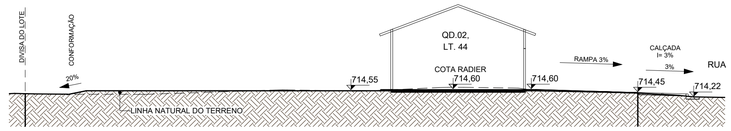

10 **10.**

ESCALA - 1 : 150

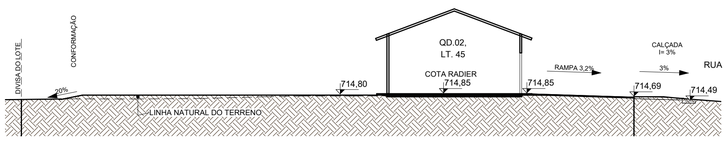

11 **11.**

ESCALA - 1 : 150

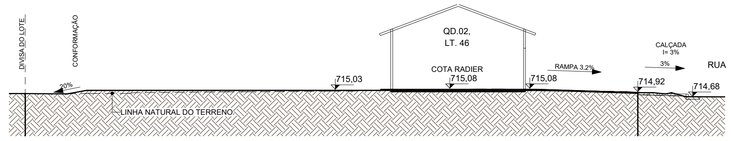

12 **12.**

ESCALA - 1 : 150

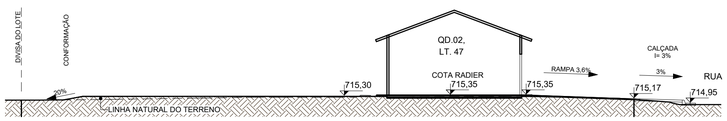

13 **13.**

ESCALA - 1 : 150

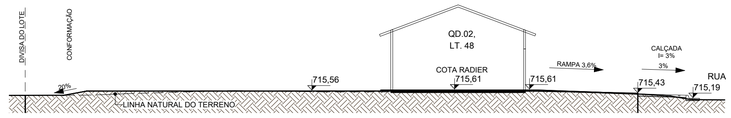

14 **14.**

ESCALA - 1 : 150

NOTA 1: O TERRENO DO RECUO FRONTAL DE GRAMA DEVERÁ SER NIVELADO EM CONFORMIDADE COM O NÍVEL DA CALÇADA E DO PLATÔ DA CASA.

NOTA 2: A RAMPA DE ACESSO DEVE TER DE 3% A 8,33% CHEGANDO AO NÍVEL DO PASSEIO DE PROTEÇÃO DA CASA. QUALQUER ESTRUTURA DE FUNDAÇÃO DEVE SER REALIZADA ABAIXO DESTE NÍVEL PARA QUE A RAMPA SE MANTENHA COMO ESPECIFICADA EM PROJETO. VER DETALHE EM CORTE ESQUEMÁTICO PRANCHA 01.

NOTA 3:

PATAMARIZAÇÃO

O PROJETO DE PATAMARIZAÇÃO FOI EXECUTANDO COM BASE NO LEVANTAMENTO TOPOGRÁFICO REALIZADO PELO TECNÓLOGO EM AGRIMENSURA ALEXANDRE ALVES BARBOSA, SOBRE ART Nº 1020240003390

ARRIMOS

_ O DETALHAMENTO DOS MUROS DE ARRIMO ENCONTRA-SE NO PROJETO ESTRUTURAL.

TALUDES

_ DEVERÁ SER PREVISTO SISTEMA DE DRENAGEM DOS TALUDES.
_ O TALUDE E 1M EM SEU ENTORNO DEVERÁ SER REVESTIDO DE COBERTURA VEGETAL.

CALÇADAS

_ O DETALHAMENTO DAS CALÇADAS ENCONTRA-SE NO PROJETO PASSEIO PÚBLICO.

PROJEÇÃO DA VAGA DE VEÍCULO

_ VERIFICAR A POSIÇÃO DAS VAGAS DE VEÍCULO EM PROJETO DE PASSEIO PÚBLICO.

LOTES FORA DOS CRITÉRIOS NECESSÁRIOS:

_ TODOS OS LOTES ATENDEM AOS CRITERIOS

LOTES RESERVADOS

_OS LOTES 41 e 49 NA QUADRA 02 E LOTES 32 E 21 NA QUADRA 01 SÃO RESERVADOS PARA IDOSOS E PESSOAS COM DEFICIÊNCIA (PCD), RESPECTIVAMENTE.
_5% (CINCO POR CENTO) DAS UNIDADES DE PROGRAMAS DE LOTEAMENTOS SOCIAIS E DE HABITAÇÃO POPULAR SERÃO DESTINADAS ÀS MULHERES VÍTIMAS DE VIOLÊNCIA DOMÉSTICA CONFORME LEI ESTADUAL Nº 21.525/2022. TAIS HABITAÇÕES SERÃO DESIGNADAS EM SORTEIO E NÃO HAVERÃO DIFERENCIAÇÃO ÀS DEMAIS.

HISTÓRICO DE REVISÃO: R00

00 -EMISSÃO INICIAL DO PROJETO
01 - ATUALIZAÇÃO NUMERAÇÃO DOS LOTES DA QUADRA 02 e QUADRA 01
02 - ATUALIZAÇÃO MODELO CONSTRUTIVO DE ACORDO COM CONFERÊNCIA - CASA EXCEL
03 - XXXXXXXXXXXXXXXXX
04 - XXXXXXXXXXXXXXXXX
05 - XXXXXXXXXXXXXXXXX

QUADRO DE REVISÕES

REVISÃO	DATA	MOTIVAÇÃO	SOLICITANTE	CONTEÚDO	AUTOR
R00	14/02/2024	Nº SEI e Despacho Nº º 202400031000373	SECPLANH	Emissão inicial do projeto	PAULO H. STIVAL
R01	10/05/2024	Nº SEI e Despacho Nº º 202400031000373	SECPLANH	Atualização numeração de lotes	PAULO H. STIVAL
R02	13/02/2025	Nº SEI e Despacho Nº º 202400031000373	SECPLANH	Atualização modelo construtivo	PAULO H. STIVAL

APROVAÇÃO DE PROJETO:

Os projetos referentes ao Processo SEI Nº202400031000373, encontram-se dentro das normas e exigências da AGEHAB, tendo sido elaborado por profissionais habilitados.

GERÊNCIA DE PROJETOS DE IMPLANTAÇÃO

SECRETARIA EXECUTIVA DE PLANEJAMENTO E PROJETOS HABITACIONAIS

AGEHAB
Agência Goiana de Habitação

GOVERNO DE GOIÁS
O ESTADO QUE DÁ CERTO

PROJETO DE PATAMARIZAÇÃO

JESÚPOLIS - 50 UNIDADES HABIT.

ENDEREÇO DA OBRA: AV. MANOEL THOMAS URBANO DIAS, QD.01, LTS. 05 AO 37, QD.02 LTS.01 AO 03 E 38 AO 51, LOTEAMENTO JOSÉ BATISTA SALES, JESÚPOLIS, GOIÁS. CEP: 75495-000

PROPRIETÁRIO:

AGÊNCIA GOIANA DE HABITAÇÃO - AGEHAB
CNPJ: 01.274.240/0001-47

AUTOR DO PROJETO:

ARQ. URB. PAULO HENRIQUE STIVAL | CAU: A109492-0 / GO

PATAMARIZAÇÃO

CONTEÚDO:

CORTES TRANSVERSAIS

ÁREA DO TERRENO: 13.199,13m²	**DESENHO:** PAULO H. STIVAL	**ESCALA:** 1 : 150	**FOLHA:** 04/09
ÁREA CONSTRUÍDA: 00.000,00m²	**PROGRAMA:** REVIT - 2025 **DATA:** JAN/2024	**FORMATO:** A1 (841x594mm)	

IMPORTANTE: ANTES DA EXECUÇÃO, VERIFICAR A COMPATIBILIDADE COM PROJETOS COMPLEMENTARES: TOPOGRÁFICO, EXECUTIVO, ESTRUTURAL, ELÉTRICO E HIDRÁULICO.

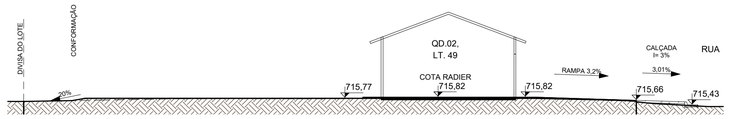

1 **15.**

ESCALA - 1 : 150

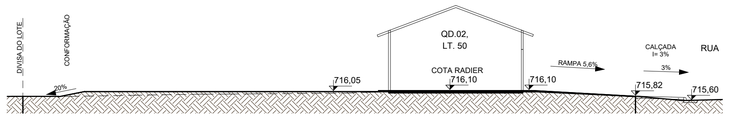

2 **16.**

ESCALA - 1 : 150

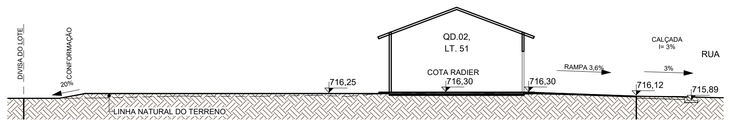

3 **17.**

ESCALA - 1 : 150

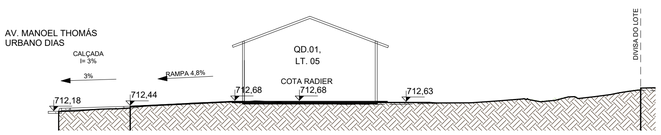

4 **18.**

ESCALA - 1 : 150

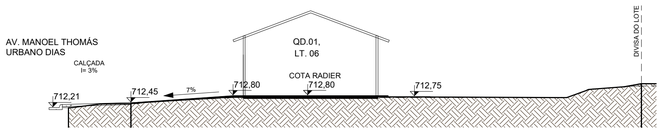

5 **19.**

ESCALA - 1 : 150

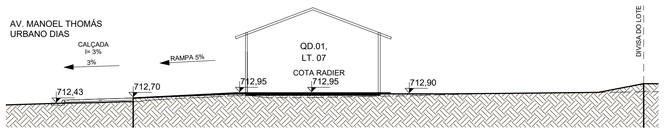

6 **20.**

ESCALA - 1 : 150

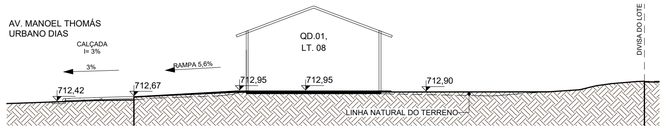

7 **21.**

ESCALA - 1 : 150

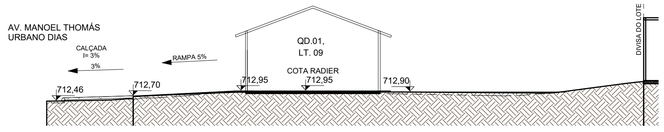

8 **22.**

ESCALA - 1 : 150

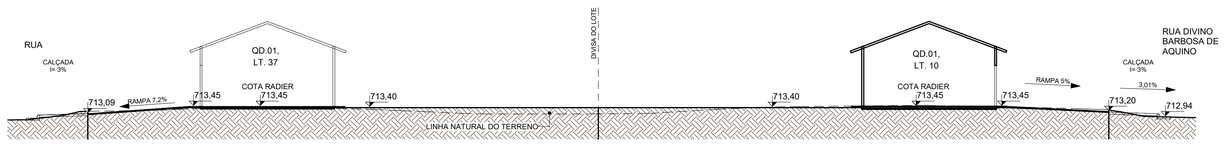

9 **23.**

ESCALA - 1 : 150

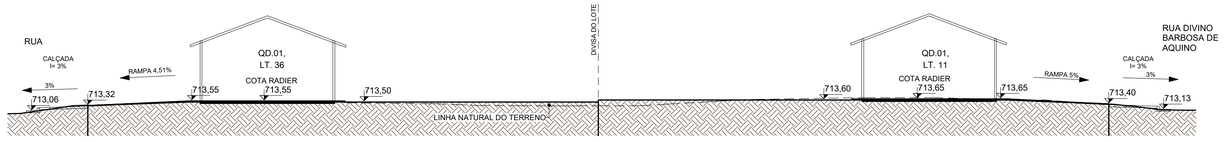

10 **24.**

ESCALA - 1 : 150

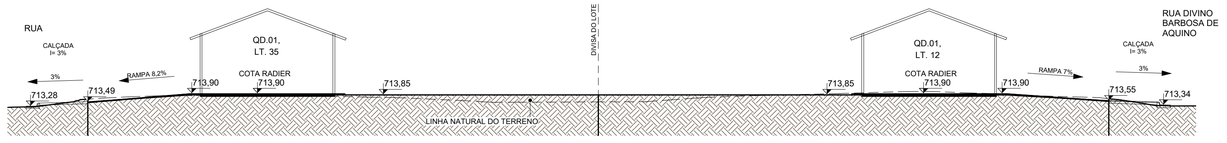

11 **25.**

ESCALA - 1 : 150

NOTA 1: O TERRENO DO RECUO FRONTAL DE GRAMA DEVERÁ SER NIVELADO EM CONFORMIDADE COM O NÍVEL DA CALÇADA E DO PLATÔ DA CASA.

NOTA 2: A RAMPA DE ACESSO DEVE TER DE 3% A 8,33% CHEGANDO AO NÍVEL DO PASSEIO DE PROTEÇÃO DA CASA. QUALQUER ESTRUTURA DE FUNDAÇÃO DEVE SER REALIZADA ABAIXO DESTE NÍVEL PARA QUE A RAMPA SE MANTENHA COMO ESPECIFICADA EM PROJETO. VER DETALHE EM CORTE ESQUEMÁTICO PRANCHA 01.

NOTA 3:

PATAMARIZAÇÃO

_ O PROJETO DE PATAMARIZAÇÃO FOI EXECUTANDO COM BASE NO LEVANTAMENTO TOPOGRÁFICO REALIZADO PELO TECNÓLOGO EM AGRIMENSURA ALEXANDRE ALVES BARBOSA, SOBRE ART Nº 102024000339O

ARRIMOS

_ O DETALHAMENTO DOS MUROS DE ARRIMO ENCONTRA-SE NO PROJETO ESTRUTURAL.

TALUDES

_ DEVERÁ SER PREVISTO SISTEMA DE DRENAGEM DOS TALUDES.
_ O TALUDE E 1M EM SEU ENTORNO DEVERÁ SER REVESTIDO DE COBERTURA VEGETAL.

CALÇADAS

_ O DETALHAMENTO DAS CALÇADAS ENCONTRA-SE NO PROJETO PASSEIO PÚBLICO.

PROJEÇÃO DA VAGA DE VEÍCULO

_ VERIFICAR A POSIÇÃO DAS VAGAS DE VEÍCULO EM PROJETO DE PASSEIO PÚBLICO.

LOTES FORA DOS CRITÉRIOS NECESSÁRIOS:

_ TODOS OS LOTES ATENDEM AOS CRITERIOS

LOTES RESERVADOS

_OS LOTES 41 e 49 NA QUADRA 02 E LOTES 32 E 21 NA QUADRA 01 SÃO RESERVADOS PARA IDOSOS E PESSOAS COM DEFICIÊNCIA (PCD), RESPECTIVAMENTE.
_5% (CINCO POR CENTO) DAS UNIDADES DE PROGRAMAS DE LOTEAMENTOS SOCIAIS E DE HABITAÇÃO POPULAR SERÃO DESTINADAS ÀS MULHERES VÍTIMAS DE VIOLÊNCIA DOMÉSTICA CONFORME LEI ESTADUAL Nº 21.525/2022. TAIS HABITAÇÕES SERÃO DESIGNADAS EM SORTEIO E NÃO HAVERÃO DIFERENCIAÇÃO ÀS DEMAIS.

HISTÓRICO DE REVISÃO: R00

00 -EMISSÃO INICIAL DO PROJETO
01 - ATUALIZAÇÃO NUMERAÇÃO DOS LOTES DA QUADRA 02 e QUADRA 01
02 - ATUALIZAÇÃO MODELO CONSTRUTIVO DE ACORDO COM CONFERÊNCIA - CASA EXCEL
03 - XXXXXXXXXXXXXXXXX
04 - XXXXXXXXXXXXXXXXX
05 - XXXXXXXXXXXXXXXXX

QUADRO DE REVISÕES

REVISÃO	DATA	MOTIVAÇÃO	SOLICITANTE	CONTEÚDO	AUTOR
R00	14/02/2024	Nº SEI e Despacho Nº º 202400031000373	SECPLANH	Emissão inicial do projeto	PAULO H. STIVAL
R01	10/05/2024	Nº SEI e Despacho Nº º 202400031000373	SECPLANH	Atualização numeração de lotes	PAULO H. STIVAL
R02	13/02/2025	Nº SEI e Despacho Nº º 202400031000373	SECPLANH	Atualização modelo construtivo	PAULO H. STIVAL

APROVAÇÃO DE PROJETO:

Os projetos referentes ao Processo SEI Nº202400031000373, **encontram-se dentro das normas e exigências da AGEHAB, tendo sido elaborado por profissionais habilitados.**

GERÊNCIA DE PROJETOS DE IMPLANTAÇÃO

SECRETARIA EXECUTIVA DE PLANEJAMENTO E PROJETOS HABITACIONAIS

AGEHAB
Agência Goiana de Habitação

GOVERNO DE GOIÁS
O ESTADO QUE DÁ CERTO

PROJETO DE PATAMARIZAÇÃO

JESÚPOLIS - 50 UNIDADES HABIT.

ENDEREÇO DA OBRA: AV. MANOEL THOMAS URBANO DIAS, QD.01, LTS. 05 AO 37, QD.02 LTS.01 AO 03 E 38 AO 51, LOTEAMENTO JOSÉ BATISTA SALES, JESÚPOLIS, GOIÁS. CEP: 75495-000

PROPRIETÁRIO:

AGÊNCIA GOIANA DE HABITAÇÃO - AGEHAB
CNPJ: 01.274.240/0001-47

AUTOR DO PROJETO:

ARQ. URB. PAULO HENRIQUE STIVAL | CAU: A109492-0 / GO

PATAMARIZAÇÃO

CONTEÚDO:

CORTES TRANSVERSAIS

ÁREA DO TERRENO: 13.199,13m²	**DESENHO:** PAULO H. STIVAL	**ESCALA:** 1 : 150	**FOLHA:** 05/09
ÁREA CONSTRUÍDA: 00.000,00m²	**PROGRAMA:** REVIT - 2025 / **DATA:** JAN/2024	**FORMATO:** A1 (841x594mm)	

IMPORTANTE: ANTES DA EXECUÇÃO, VERIFICAR A COMPATIBILIDADE COM PROJETOS COMPLEMENTARES: TOPOGRÁFICO, EXECUTIVO, ESTRUTURAL, ELÉTRICO E HIDRÁULICO.

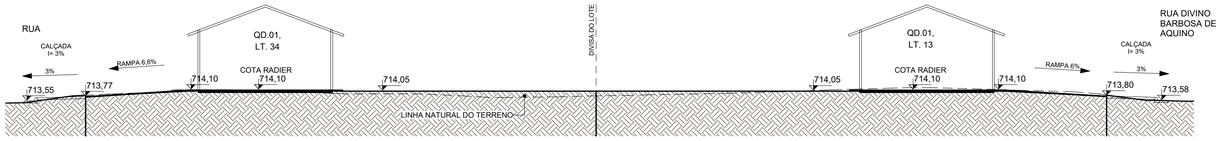

1 **26.**

ESCALA - 1 : 150

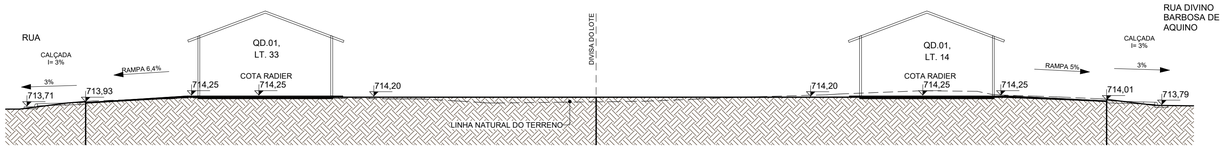

2 **27.**

ESCALA - 1 : 150

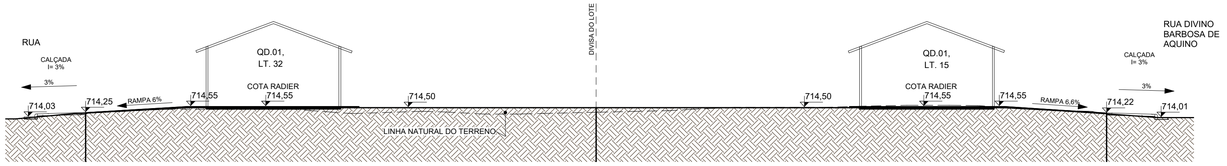

3 **28.**

ESCALA - 1 : 150

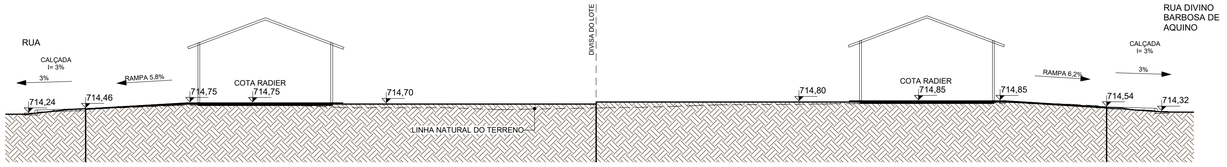

4 **29.**

ESCALA - 1 : 150

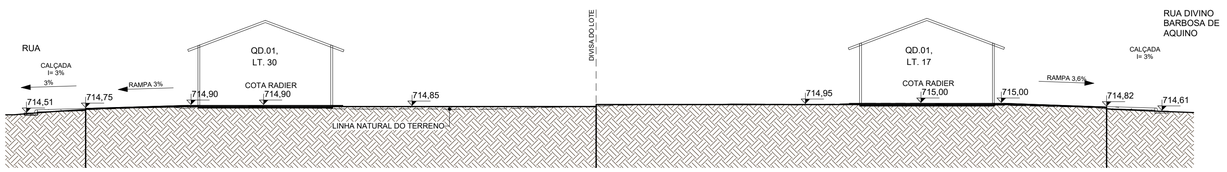

5 **30.**

ESCALA - 1 : 150

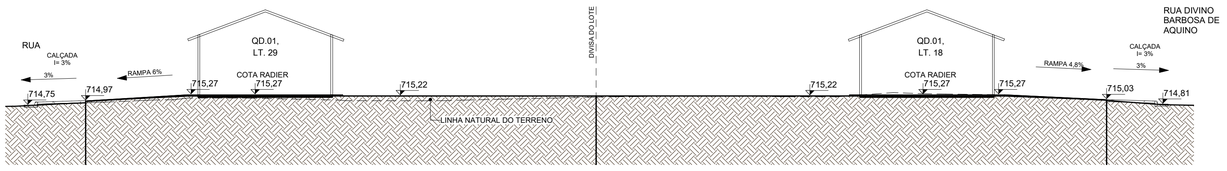

6 **31.**

ESCALA - 1 : 150

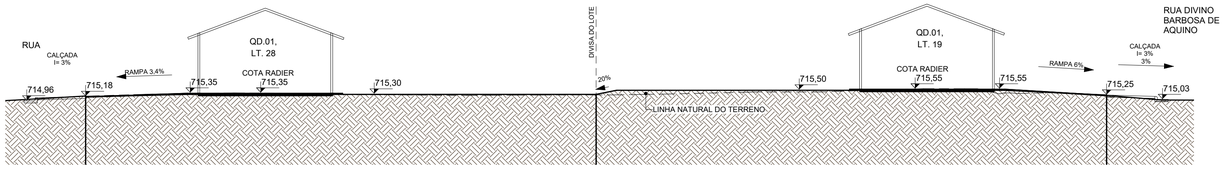

7 **32.**

ESCALA - 1 : 150

NOTA 1: O TERRENO DO RECUO FRONTAL DE GRAMA DEVERÁ SER NIVELADO EM CONFORMIDADE COM O NÍVEL DA CALÇADA E DO PLATÔ DA CASA.

NOTA 2: A RAMPA DE ACESSO DEVE TER DE 3% A 8,33% CHEGANDO AO NÍVEL DO PASSEIO DE PROTEÇÃO DA CASA. QUALQUER ESTRUTURA DE FUNDAÇÃO DEVE SER REALIZADA ABAIXO DESTE NÍVEL PARA QUE A RAMPA SE MANTENHA COMO ESPECIFICADA EM PROJETO. VER DETALHE EM CORTE ESQUEMÁTICO PRANCHA 01.

NOTA 3:

PATAMARIZAÇÃO

_ O PROJETO DE PATAMARIZAÇÃO FOI EXECUTANDO COM BASE NO LEVANTAMENTO TOPOGRÁFICO REALIZADO PELO TECNÓLOGO EM AGRIMENSURA ALEXANDRE ALVES BARBOSA, SOBRE ART Nº 1020240003390

ARRIMOS

_ O DETALHAMENTO DOS MUROS DE ARRIMO ENCONTRA-SE NO PROJETO ESTRUTURAL.

TALUDES

_ DEVERÁ SER PREVISTO SISTEMA DE DRENAGEM DOS TALUDES.
_ O TALUDE E 1M EM SEU ENTORNO DEVERÁ SER REVESTIDO DE COBERTURA VEGETAL.

CALÇADAS

_ O DETALHAMENTO DAS CALÇADAS ENCONTRA-SE NO PROJETO PASSEIO PÚBLICO.

PROJEÇÃO DA VAGA DE VEÍCULO

_ VERIFICAR A POSIÇÃO DAS VAGAS DE VEÍCULO EM PROJETO DE PASSEIO PÚBLICO.

LOTES FORA DOS CRITÉRIOS NECESSÁRIOS:

_ TODOS OS LOTES ATENDEM AOS CRITERIOS

LOTES RESERVADOS

_OS LOTES 41 e 49 NA QUADRA 02 E LOTES 32 E 21 NA QUADRA 01 SÃO RESERVADOS PARA IDOSOS E PESSOAS COM DEFICIÊNCIA (PCD), RESPECTIVAMENTE.
_5% (CINCO POR CENTO) DAS UNIDADES DE PROGRAMAS DE LOTEAMENTOS SOCIAIS E DE HABITAÇÃO POPULAR SERÃO DESTINADAS ÀS MULHERES VÍTIMAS DE VIOLÊNCIA DOMÉSTICA CONFORME LEI ESTADUAL Nº 21.525/2022. TAIS HABITAÇÕES SERÃO DESIGNADAS EM SORTEIO E NÃO HAVERÃO DIFERENCIAÇÃO ÀS DEMAIS.

HISTÓRICO DE REVISÃO: R00

00 -EMISSÃO INICIAL DO PROJETO
01 - ATUALIZAÇÃO NUMERAÇÃO DOS LOTES DA QUADRA 02 e QUADRA 01
02 - ATUALIZAÇÃO MODELO CONSTRUTIVO DE ACORDO COM CONFERÊNCIA - CASA EXCEL
03 - XXXXXXXXXXXXXXXXX
04 - XXXXXXXXXXXXXXXXX
05 - XXXXXXXXXXXXXXXXX

QUADRO DE REVISÕES

REVISÃO	DATA	MOTIVAÇÃO	SOLICITANTE	CONTEÚDO	AUTOR
R00	14/02/2024	Nº SEI e Despacho Nº º 202400031000373	SECPLANH	Emissão inicial do projeto	PAULO H. STIVAL
R01	10/05/2024	Nº SEI e Despacho Nº º 202400031000373	SECPLANH	Atualização numeração de lotes	PAULO H. STIVAL
R02	13/02/2025	Nº SEI e Despacho Nº º 202400031000373	SECPLANH	Atualização modelo construtivo	PAULO H. STIVAL

APROVAÇÃO DE PROJETO:

Os projetos referentes ao Processo SEI Nº202400031000373, encontram-se dentro das normas e exigências da AGEHAB, tendo sido elaborado por profissionais habilitados.

GERÊNCIA DE PROJETOS DE IMPLANTAÇÃO

SECRETARIA EXECUTIVA DE PLANEJAMENTO E PROJETOS HABITACIONAIS

AGEHAB Agência Goiana de Habitação

GOVERNO DE GOIÁS O ESTADO QUE DÁ CERTO

PROJETO DE PATAMARIZAÇÃO

JESÚPOLIS - 50 UNIDADES HABIT.

ENDEREÇO DA OBRA: AV. MANOEL THOMAS URBANO DIAS, QD.01, LTS. 05 AO 37, QD.02 LTS.01 AO 03 E 38 AO 51, LOTEAMENTO JOSÉ BATISTA SALES, JESÚPOLIS, GOIÁS. CEP: 75495-000

PROPRIETÁRIO:

AGÊNCIA GOIANA DE HABITAÇÃO - AGEHAB
CNPJ: 01.274.240/0001-47

AUTOR DO PROJETO:

ARQ. URB. PAULO HENRIQUE STIVAL | CAU: A109492-0 / GO

PATAMARIZAÇÃO

CONTEÚDO:

CORTES TRANSVERSAIS

ÁREA DO TERRENO: 13.199,13m²	**DESENHO:** PAULO H. STIVAL	**ESCALA:** 1 : 150	**FOLHA:** 06/09
ÁREA CONSTRUÍDA: 00.000,00m²	**PROGRAMA:** REVIT - 2025 / **DATA:** JAN/2024	**FORMATO:** A1 (841x594mm)	

IMPORTANTE: ANTES DA EXECUÇÃO, VERIFICAR A COMPATIBILIDADE COM PROJETOS COMPLEMENTARES: TOPOGRÁFICO, EXECUTIVO, ESTRUTURAL, ELÉTRICO E HIDRÁULICO.

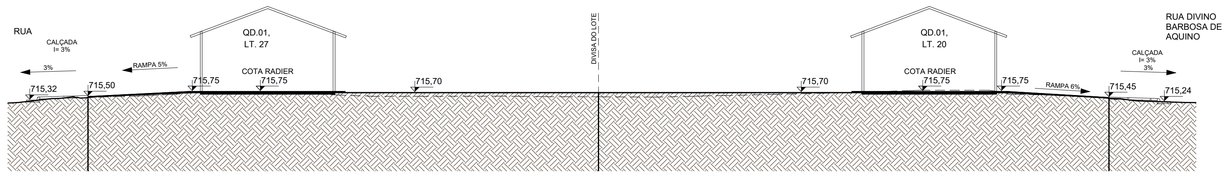

1 **33.**

ESCALA - 1 : 150

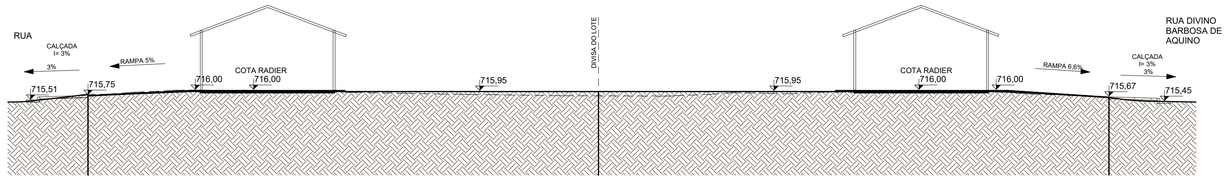

2 **34.**

ESCALA - 1 : 150

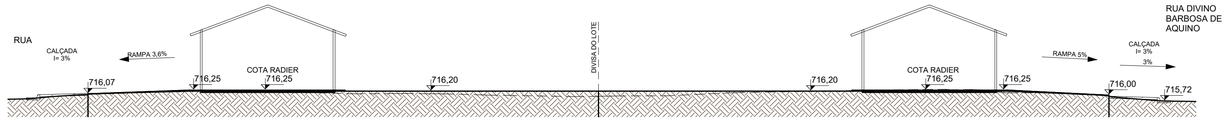

3 **35.**

ESCALA - 1 : 150

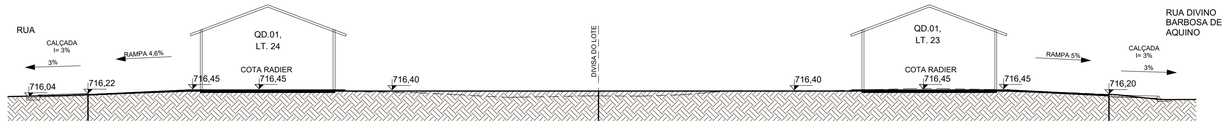

4 **36.**

ESCALA - 1 : 150

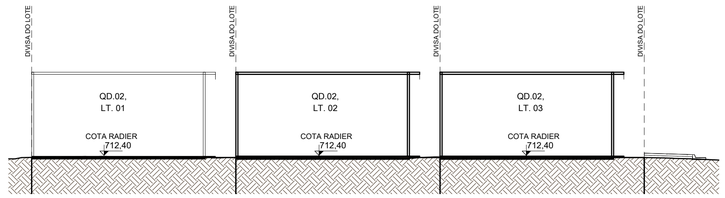

5 **L.1**

ESCALA - 1 : 150

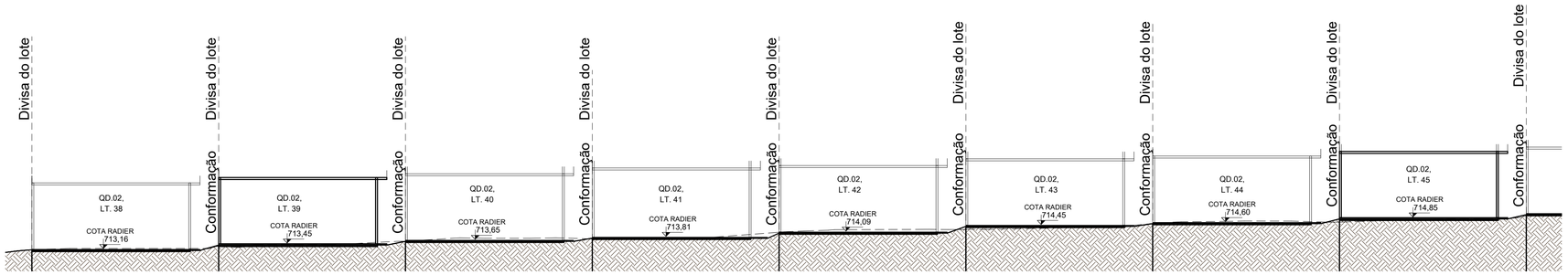

6 **L.2 - PT.01**

ESCALA - 1 : 150

NOTA 1: O TERRENO DO RECUO FRONTAL DE GRAMA DEVERÁ SER NIVELADO EM CONFORMIDADE COM O NÍVEL DA CALÇADA E DO PLATÔ DA CASA.

NOTA 2: A RAMPA DE ACESSO DEVE TER DE 3% A 8,33% CHEGANDO AO NÍVEL DO PASSEIO DE PROTEÇÃO DA CASA. QUALQUER ESTRUTURA DE FUNDAÇÃO DEVE SER REALIZADA ABAIXO DESTE NÍVEL PARA QUE A RAMPA SE MANTENHA COMO ESPECIFICADA EM PROJETO. VER DETALHE EM CORTE ESQUEMÁTICO PRANCHA 01.

NOTA 3:

PATAMARIZAÇÃO

O PROJETO DE PATAMARIZAÇÃO FOI EXECUTANDO COM BASE NO LEVANTAMENTO TOPOGRÁFICO REALIZADO PELO TECNÓLOGO EM AGRIMENSURA ALEXANDRE ALVES BARBOSA, SOBRE ART Nº 1020240003390

ARRIMOS

_ O DETALHAMENTO DOS MUROS DE ARRIMO ENCONTRA-SE NO PROJETO ESTRUTURAL.

TALUDES

_ DEVERÁ SER PREVISTO SISTEMA DE DRENAGEM DOS TALUDES.
_ O TALUDE E 1M EM SEU ENTORNO DEVERÁ SER REVESTIDO DE COBERTURA VEGETAL.

CALÇADAS

_ O DETALHAMENTO DAS CALÇADAS ENCONTRA-SE NO PROJETO PASSEIO PÚBLICO.

PROJEÇÃO DA VAGA DE VEÍCULO

_ VERIFICAR A POSIÇÃO DAS VAGAS DE VEÍCULO EM PROJETO DE PASSEIO PÚBLICO.

LOTES FORA DOS CRITÉRIOS NECESSÁRIOS:

_ TODOS OS LOTES ATENDEM AOS CRITERIOS

LOTES RESERVADOS

_OS LOTES 41 e 49 NA QUADRA 02 E LOTES 32 E 21 NA QUADRA 01 SÃO RESERVADOS PARA IDOSOS E PESSOAS COM DEFICIÊNCIA (PCD), RESPECTIVAMENTE.
_5% (CINCO POR CENTO) DAS UNIDADES DE PROGRAMAS DE LOTEAMENTOS SOCIAIS E DE HABITAÇÃO POPULAR SERÃO DESTINADAS ÀS MULHERES VÍTIMAS DE VIOLÊNCIA DOMÉSTICA CONFORME LEI ESTADUAL Nº 21.525/2022. TAIS HABITAÇÕES SERÃO DESIGNADAS EM SORTEIO E NÃO HAVERÃO DIFERENCIAÇÃO ÀS DEMAIS.

HISTÓRICO DE REVISÃO: R00

00 -EMISSÃO INICIAL DO PROJETO
01 - ATUALIZAÇÃO NUMERAÇÃO DOS LOTES DA QUADRA 02 e QUADRA 01
02 - ATUALIZAÇÃO MODELO CONSTRUTIVO DE ACORDO COM CONFERÊNCIA - CASA EXCEL
03 - XXXXXXXXXXXXXXXXX
04 - XXXXXXXXXXXXXXXXX
05 - XXXXXXXXXXXXXXXXX

QUADRO DE REVISÕES

REVISÃO	DATA	MOTIVAÇÃO	SOLICITANTE	CONTEÚDO	AUTOR
R00	14/02/2024	Nº SEI e Despacho Nº º 202400031000373	SECPLANH	Emissão inicial do projeto	PAULO H. STIVAL
R01	10/05/2024	Nº SEI e Despacho Nº º 202400031000373	SECPLANH	Atualização numeração de lotes	PAULO H. STIVAL
R02	13/02/2025	Nº SEI e Despacho Nº º 202400031000373	SECPLANH	Atualização modelo construtivo	PAULO H. STIVAL

APROVAÇÃO DE PROJETO:

Os projetos referentes ao Processo SEI Nº202400031000373, encontram-se dentro das normas e exigências da AGEHAB, tendo sido elaborado por profissionais habilitados.

GERÊNCIA DE PROJETOS DE IMPLANTAÇÃO

SECRETARIA EXECUTIVA DE PLANEJAMENTO E PROJETOS HABITACIONAIS

AGEHAB Agência Goiana de Habitação

GOVERNO DE GOIÁS O ESTADO QUE DÁ CERTO

PROJETO DE PATAMARIZAÇÃO

JESÚPOLIS - 50 UNIDADES HABIT.

ENDEREÇO DA OBRA: AV. MANOEL THOMAS URBANO DIAS, QD.01, LTS. 05 AO 37, QD.02 LTS.01 AO 03 E 38 AO 51, LOTEAMENTO JOSÉ BATISTA SALES, JESÚPOLIS, GOIÁS. CEP: 75495-000

PROPRIETÁRIO:

AGÊNCIA GOIANA DE HABITAÇÃO - AGEHAB
CNPJ: 01.274.240/0001-47

AUTOR DO PROJETO:

ARQ. URB. PAULO HENRIQUE STIVAL | CAU: A109492-0 / GO

PATAMARIZAÇÃO

CONTEÚDO:

CORTES TRANSVERSAIS E LONGITUDINAIS

ÁREA DO TERRENO: 13.199,13m²	**DESENHO:** PAULO H. STIVAL	**ESCALA:** 1 : 150	**FOLHA:** 07/09
ÁREA CONSTRUÍDA: 00.000,00m²	**PROGRAMA:** REVIT - 2025 **DATA:** JAN/2024	**FORMATO:** A1 (841x594mm)	

IMPORTANTE: ANTES DA EXECUÇÃO, VERIFICAR A COMPATIBILIDADE COM PROJETOS COMPLEMENTARES: TOPOGRÁFICO, EXECUTIVO, ESTRUTURAL, ELÉTRICO E HIDRÁULICO.

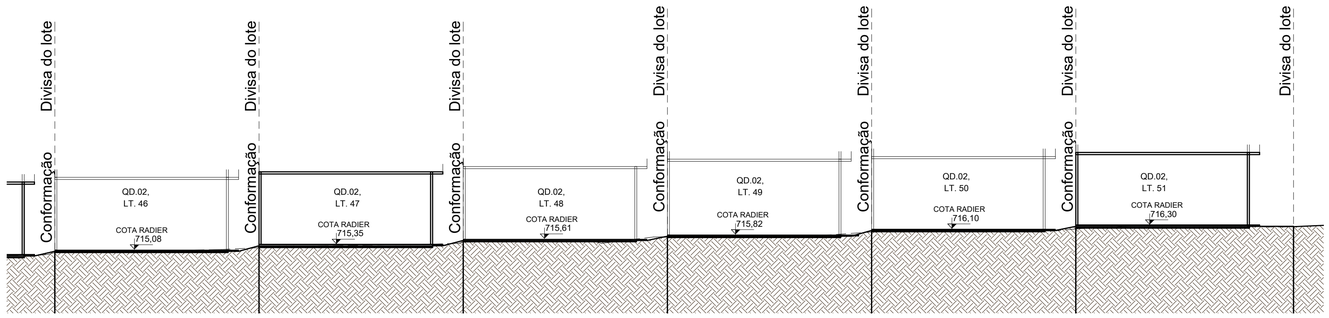

L.2 PT.02

1 ESCALA - 1 : 150

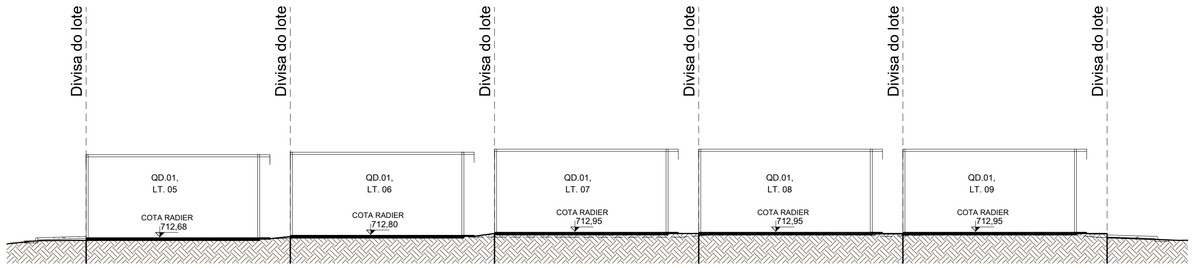

L.3

4 ESCALA - 1 : 150

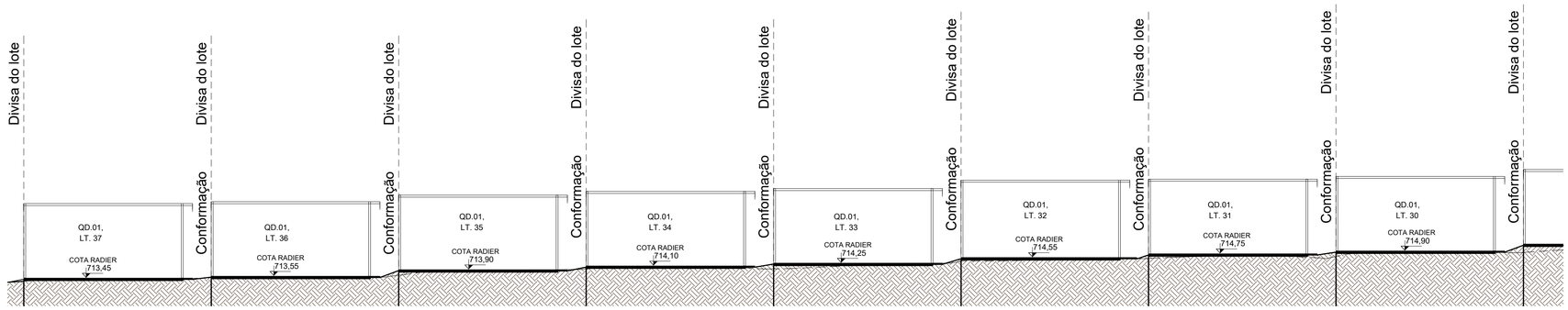

L.4 - PT.01

2 ESCALA - 1 : 150

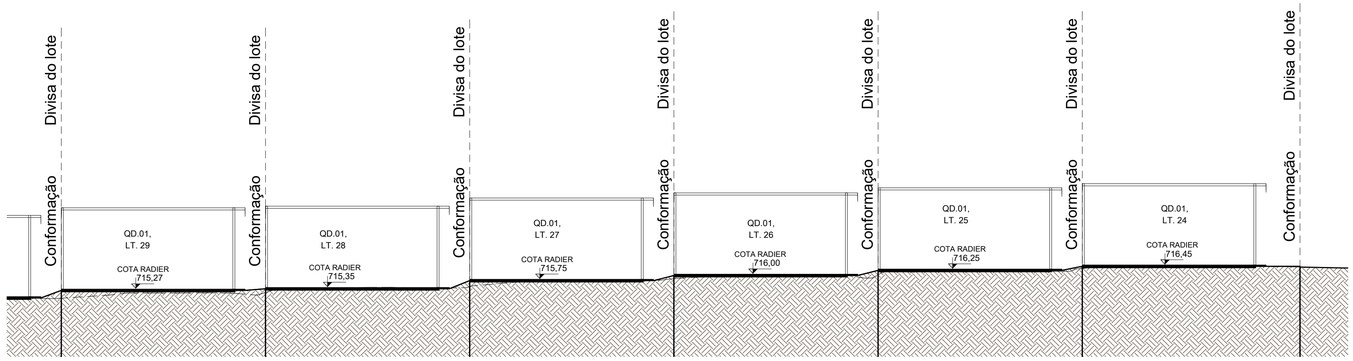

L.4 - PT.02

3 ESCALA - 1 : 150

NOTA 1: O TERRENO DO RECUO FRONTAL DE GRAMA DEVERÁ SER NIVELADO EM CONFORMIDADE COM O NÍVEL DA CALÇADA E DO PLATÔ DA CASA.

NOTA 2: A RAMPA DE ACESSO DEVE TER DE 3% A 8,33% CHEGANDO AO NÍVEL DO PASSEIO DE PROTEÇÃO DA CASA. QUALQUER ESTRUTURA DE FUNDAÇÃO DEVE SER REALIZADA ABAIXO DESTE NÍVEL PARA QUE A RAMPA SE MANTENHA COMO ESPECIFICADA EM PROJETO. VER DETALHE EM CORTE ESQUEMÁTICO PRANCHA 01.

NOTA 3:

PATAMARIZAÇÃO

O PROJETO DE PATAMARIZAÇÃO FOI EXECUTANDO COM BASE NO LEVANTAMENTO TOPOGRÁFICO REALIZADO PELO TECNÓLOGO EM AGRIMENSURA ALEXANDRE ALVES BARBOSA, SOBRE ART Nº 1020240003390

ARRIMOS

_ O DETALHAMENTO DOS MUROS DE ARRIMO ENCONTRA-SE NO PROJETO ESTRUTURAL.

TALUDES

_ DEVERÁ SER PREVISTO SISTEMA DE DRENAGEM DOS TALUDES.
_ O TALUDE E 1M EM SEU ENTORNO DEVERÁ SER REVESTIDO DE COBERTURA VEGETAL.

CALÇADAS

_ O DETALHAMENTO DAS CALÇADAS ENCONTRA-SE NO PROJETO PASSEIO PÚBLICO.

PROJEÇÃO DA VAGA DE VEÍCULO

_ VERIFICAR A POSIÇÃO DAS VAGAS DE VEÍCULO EM PROJETO DE PASSEIO PÚBLICO.

LOTES FORA DOS CRITÉRIOS NECESSÁRIOS:

_ TODOS OS LOTES ATENDEM AOS CRITERIOS

LOTES RESERVADOS

_OS LOTES 41 e 49 NA QUADRA 02 E LOTES 32 E 21 NA QUADRA 01 SÃO RESERVADOS PARA IDOSOS E PESSOAS COM DEFICIÊNCIA (PCD), RESPECTIVAMENTE.
_5% (CINCO POR CENTO) DAS UNIDADES DE PROGRAMAS DE LOTEAMENTOS SOCIAIS E DE HABITAÇÃO POPULAR SERÃO DESTINADAS ÀS MULHERES VÍTIMAS DE VIOLÊNCIA DOMÉSTICA CONFORME LEI ESTADUAL Nº 21.525/2022. TAIS HABITAÇÕES SERÃO DESIGNADAS EM SORTEIO E NÃO HAVERÃO DIFERENCIAÇÃO ÀS DEMAIS.

HISTÓRICO DE REVISÃO: R00

00 -EMISSÃO INICIAL DO PROJETO
01 - ATUALIZAÇÃO NUMERAÇÃO DOS LOTES DA QUADRA 02 e QUADRA 01
02 - ATUALIZAÇÃO MODELO CONSTRUTIVO DE ACORDO COM CONFERÊNCIA - CASA EXCEL
03 - XXXXXXXXXXXXXXXXX
04 - XXXXXXXXXXXXXXXXX
05 - XXXXXXXXXXXXXXXXX

QUADRO DE REVISÕES

REVISÃO	DATA	MOTIVAÇÃO	SOLICITANTE	CONTEÚDO	AUTOR
R00	14/02/2024	Nº SEI e Despacho Nº º 202400031000373	SECPLANH	Emissão inicial do projeto	PAULO H. STIVAL
R01	10/05/2024	Nº SEI e Despacho Nº º 202400031000373	SECPLANH	Atualização numeração de lotes	PAULO H. STIVAL
R02	13/02/2025	Nº SEI e Despacho Nº º 202400031000373	SECPLANH	Atualização modelo construtivo	PAULO H. STIVAL

APROVAÇÃO DE PROJETO:

Os projetos referentes ao Processo SEI Nº202400031000373, encontram-se dentro das normas e exigências da AGEHAB, tendo sido elaborado por profissionais habilitados.

GERÊNCIA DE PROJETOS DE IMPLANTAÇÃO

SECRETARIA EXECUTIVA DE PLANEJAMENTO E PROJETOS HABITACIONAIS

AGEHAB Agência Goiana de Habitação

GOVERNO DE GOIÁS O ESTADO QUE DÁ CERTO

PROJETO DE PATAMARIZAÇÃO

JESÚPOLIS - 50 UNIDADES HABIT.

ENDEREÇO DA OBRA: AV. MANOEL THOMAS URBANO DIAS, QD.01, LTS. 05 AO 37, QD.02 LTS.01 AO 03 E 38 AO 51, LOTEAMENTO JOSÉ BATISTA SALES, JESÚPOLIS, GOIÁS. CEP: 75495-000

PROPRIETÁRIO:

AGÊNCIA GOIANA DE HABITAÇÃO - AGEHAB
CNPJ: 01.274.240/0001-47

AUTOR DO PROJETO:

ARQ. URB. PAULO HENRIQUE STIVAL | CAU: A109492-0 / GO

PATAMARIZAÇÃO

CONTEÚDO:

CORTES LONGITUDINAIS

ÁREA DO TERRENO: 13.199,13m²	**DESENHO:** PAULO H. STIVAL	**ESCALA:** 1 : 150	**FOLHA:** 08/09
ÁREA CONSTRUÍDA: 00.000,00m²	**PROGRAMA:** REVIT - 2025 / **DATA:** JAN/2024	**FORMATO:** A1 (841x594mm)	

IMPORTANTE: ANTES DA EXECUÇÃO, VERIFICAR A COMPATIBILIDADE COM PROJETOS COMPLEMENTARES: TOPOGRÁFICO, EXECUTIVO, ESTRUTURAL, ELÉTRICO E HIDRÁULICO.

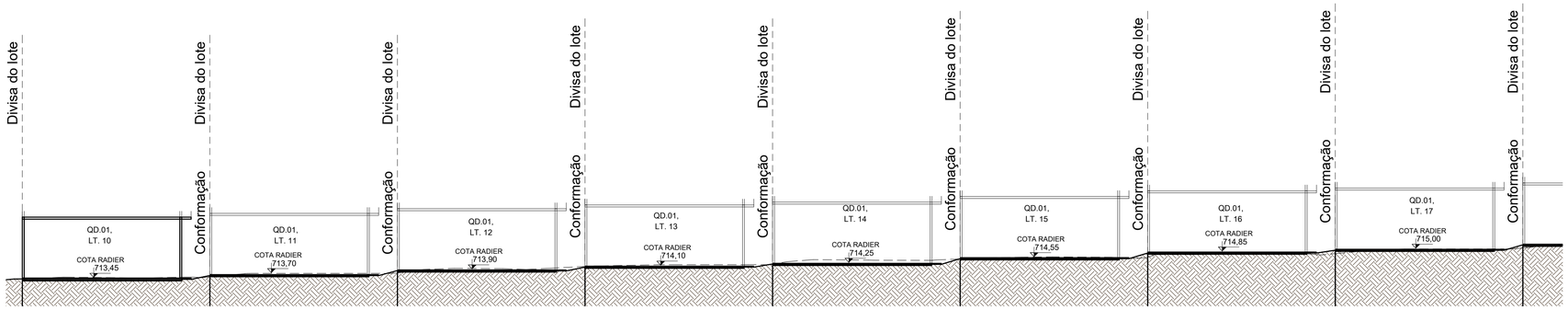

1 **L.5 - PT.01**

ESCALA - 1 : 150

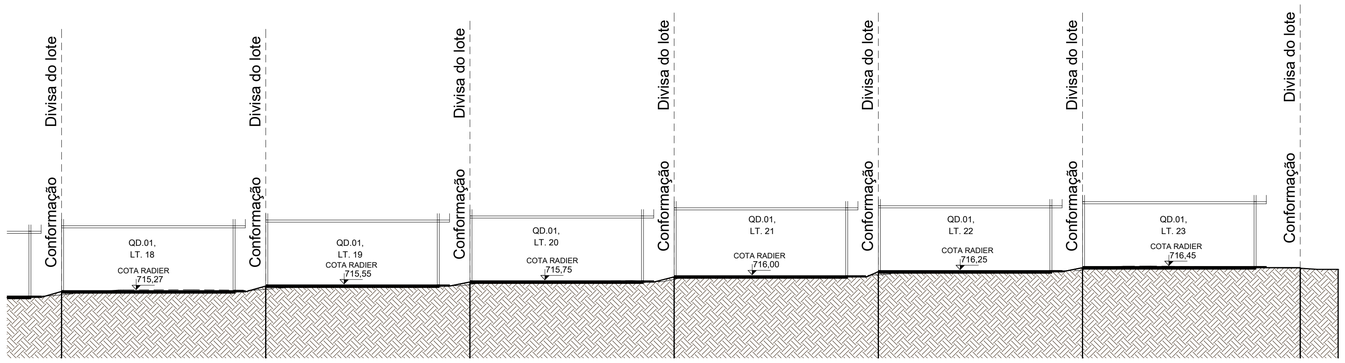

2 **L.5 - PT.02**

ESCALA - 1 : 150

NOTA 1: O TERRENO DO RECUO FRONTAL DE GRAMA DEVERÁ SER NIVELADO EM CONFORMIDADE COM O NÍVEL DA CALÇADA E DO PLATÔ DA CASA.

NOTA 2: A RAMPA DE ACESSO DEVE TER DE 3% A 8,33% CHEGANDO AO NÍVEL DO PASSEIO DE PROTEÇÃO DA CASA. QUALQUER ESTRUTURA DE FUNDAÇÃO DEVE SER REALIZADA ABAIXO DESTE NÍVEL PARA QUE A RAMPA SE MANTENHA COMO ESPECIFICADA EM PROJETO. VER DETALHE EM CORTE ESQUEMÁTICO PRANCHA 01.

NOTA 3:

PATAMARIZAÇÃO

O PROJETO DE PATAMARIZAÇÃO FOI EXECUTANDO COM BASE NO LEVANTAMENTO TOPOGRÁFICO REALIZADO PELO TECNÓLOGO EM AGRIMENSURA ALEXANDRE ALVES BARBOSA, SOBRE ART Nº 1020240003390

ARRIMOS

_ O DETALHAMENTO DOS MUROS DE ARRIMO ENCONTRA-SE NO PROJETO ESTRUTURAL.

TALUDES

_ DEVERÁ SER PREVISTO SISTEMA DE DRENAGEM DOS TALUDES.
_ O TALUDE E 1M EM SEU ENTORNO DEVERÁ SER REVESTIDO DE COBERTURA VEGETAL.

CALÇADAS

_ O DETALHAMENTO DAS CALÇADAS ENCONTRA-SE NO PROJETO PASSEIO PÚBLICO.

PROJEÇÃO DA VAGA DE VEÍCULO

_ VERIFICAR A POSIÇÃO DAS VAGAS DE VEÍCULO EM PROJETO DE PASSEIO PÚBLICO.

LOTES FORA DOS CRITÉRIOS NECESSÁRIOS:

_ TODOS OS LOTES ATENDEM AOS CRITÉRIOS

LOTES RESERVADOS

_OS LOTES 41 e 49 NA QUADRA 02 E LOTES 32 E 21 NA QUADRA 01 SÃO RESERVADOS PARA IDOSOS E PESSOAS COM DEFICIÊNCIA (PCD), RESPECTIVAMENTE.
_5% (CINCO POR CENTO) DAS UNIDADES DE PROGRAMAS DE LOTEAMENTOS SOCIAIS E DE HABITAÇÃO POPULAR SERÃO DESTINADAS ÀS MULHERES VÍTIMAS DE VIOLÊNCIA DOMÉSTICA CONFORME LEI ESTADUAL Nº 21.525/2022. TAIS HABITAÇÕES SERÃO DESIGNADAS EM SORTEIO E NÃO HAVERÃO DIFERENCIAÇÃO ÀS DEMAIS.

HISTÓRICO DE REVISÃO: R00

00 -EMISSÃO INICIAL DO PROJETO
01 - ATUALIZAÇÃO NUMERAÇÃO DOS LOTES DA QUADRA 02 e QUADRA 01
02 - ATUALIZAÇÃO MODELO CONSTRUTIVO DE ACORDO COM CONFERÊNCIA - CASA EXCEL
03 - XXXXXXXXXXXXXXXXX
04 - XXXXXXXXXXXXXXXXX
05 - XXXXXXXXXXXXXXXXX

QUADRO DE REVISÕES

REVISÃO	DATA	MOTIVAÇÃO	SOLICITANTE	CONTEÚDO	AUTOR
R00	14/02/2024	Nº SEI e Despacho Nº º 202400031000373	SECPLANH	Emissão inicial do projeto	PAULO H. STIVAL
R01	10/05/2024	Nº SEI e Despacho Nº º 202400031000373	SECPLANH	Atualização numeração de lotes	PAULO H. STIVAL
R02	13/02/2025	Nº SEI e Despacho Nº º 202400031000373	SECPLANH	Atualização modelo construtivo	PAULO H. STIVAL

APROVAÇÃO DE PROJETO:

Os projetos referentes ao Processo SEI Nº202400031000373, encontram-se dentro das normas e exigências da AGEHAB, tendo sido elaborado por profissionais habilitados.

GERÊNCIA DE PROJETOS DE IMPLANTAÇÃO

SECRETARIA EXECUTIVA DE PLANEJAMENTO E PROJETOS HABITACIONAIS

AGEHAB Agência Goiana de Habitação

GOVERNO DE GOIÁS O ESTADO QUE DÁ CERTO

PROJETO DE PATAMARIZAÇÃO

JESÚPOLIS - 50 UNIDADES HABIT.

ENDEREÇO DA OBRA: AV. MANOEL THOMAS URBANO DIAS, QD.01, LTS. 05 AO 37, QD.02 LTS.01 AO 03 E 38 AO 51, LOTEAMENTO JOSÉ BATISTA SALES, JESÚPOLIS, GOIÁS. CEP: 75495-000

PROPRIETÁRIO:

AGÊNCIA GOIANA DE HABITAÇÃO - AGEHAB
CNPJ: 01.274.240/0001-47

AUTOR DO PROJETO:

ARQ. URB. PAULO HENRIQUE STIVAL | CAU: A109492-0 / GO

PATAMARIZAÇÃO

CONTEÚDO:

CORTES LONGITUDINAIS

ÁREA DO TERRENO: 13.199,13m²	**DESENHO:** PAULO H. STIVAL	**ESCALA:** 1 : 150	**FOLHA:** 09/09
ÁREA CONSTRUÍDA: 00.000,00m²	**PROGRAMA:** REVIT - 2025 / **DATA:** JAN/2024	**FORMATO:** A1 (841x594mm)	

IMPORTANTE: ANTES DA EXECUÇÃO, VERIFICAR A COMPATIBILIDADE COM PROJETOS COMPLEMENTARES: TOPOGRÁFICO, EXECUTIVO, ESTRUTURAL, ELÉTRICO E HIDRÁULICO.